

PRATICA DI OMOLOGAZIONE PERCORSO DI CORSA IN MONTAGNA




VILLADOSSOLA (VB)

LUNGHE DISTANZE 19,200 KM



ZONA DI PARTENZA E ARRIVO



VEDUTA PANORAMICA DEL PERCORSO

Rapporto di omologazione

Denominazione della Gara	Trofeo Consiglio Direttivo G.S.D. Genzianella - 1^ edizione				
Comune	Villadossola	Provincia	VB	Regione	Piemonte
Società Organizzatrice	G.S.D. Genzianella			Codice Fidal	VB025
Referente Sig.	Frattini Daniele	telefono	333-31421200	email	vb025@fidal.it

Rapporto di Omologazione per la Categoria
(Compilare una scheda per ogni categoria)

Assoluta Maschile e Femminile

A seguito del sopralluogo effettuato in data

12 giugno 2016

Dal Tecnico Omologatore Sig.

Motta Renzo

di

Verbania

Tipologia di gara:

☐ solo salita ☒ salita e discesa ☒ staffetta o (specificare)

Partenza: Località	Collinetta dello Sport		Quota (in m)	270
Arrivo: Località	Collinetta dello Sport		Quota (in m)	270
Punto Più Alto Quota (in m)	270	Punto Più Basso Quota (in m)	663	
Lunghezza totale del percorso Km.	19,200			
Lunghezza salita Km	9069	Dislivello (in m)	794	Pendenza media salita (%) 8,25%
Lunghezza discesa Km	10131	Dislivello (in m)	794	Pendenza media discesa (%) 10,81%

Si Allega Copia di:

- Planimetria Percorsi Scala 1:10000 ☒ si ☐ no
- Profili Percorsi Assoluto Scala 1:50000 lunghezza ed 1:10000 altimetria ☒ si ☐ no
- Profili Percorsi Giovanile Scala 1:10000 lunghezza ed 1:2000 altimetria ☐ si ☐ no
- Altro:

Breve descrizione e commento tecnico del percorso

Percorso tecnico, nella parte centrale si sussuguono saliscendi, la parte in discesa potrebbe essere insidiosa soprattutto in caso di pioggia anche se non presenta molte difficoltà a parte un tratto centrale di circa 300mt. La presenza del manto di asfalto sul percorso è poco più del 40% per il resto su mulattiera o ciottolato

Eventuali lavori da eseguire o modifiche da apportare al Percorso

Segnalare con cura il percorso, non lesinare l'uso di bandelle segnaletico e frecce. Ultimazione pulizia da alcuni sassi e ramaglia del percorso e taglio dell'erba. Disporre un adeguato numero di persone lungo il percorso e gente competente nei attraversamenti stradali in fase partenza e arrivo soprattutto

Si ritiene opportuno sopralluogo dopo l'esecuzione dei Lavori Prescritti

☐ si

☒ no

Il Percorso è idoneo per il seguente tipo di Manifestazione:

☐ Internazionale

☐ Nazionale

☐ Interregionale

☒ Regionale

☐ Provinciale

Località di Controllo

Vedi tabella allegata con riferimento anche al profilo altimetrico

Ubicazione punti spugnaggi/rifornimento: **vedi tabella allegata**

Ubicazione pronto intervento Ambulanza: **vedi tabella allegata**

Ubicazione pronto intervento Elicottero:

Ubicazione Spogliatoi e Servizi igienici: **Collinetta dello Sport - area ex carburo**

Ubicazione Segreteria Gare: **Collinetta dello Sport - area ex carburo**

Postazioni collegamenti Radio: **Collinetta dello Sport - area ex carburo**

Ubicazioni Locali Antidoping:

Ubicazione T.I.C.:

Percorso previsto in caso di avverse condizioni atmosferiche:

☐ si

☒ no

Se si specificare:

Responsabile Societario del Percorso Signor

Egidio Lissandrelli

Recapito telefonico

340-2695458

indirizzo e-mail

genzianella.ceppo@libero.it

Data Omologazione

6 luglio 2016

Il Tecnico Omologatore
Reg./Naz. (firma)

f.to Motta Renzo

=====

Parte riservata a cura della FIDAL (Fiduciario Regionale e Fiduciario Nazionale)

*Rapporto di omologazione ricevuto il

*ed archiviato con il n°

anno

*Trasmessa copia a:

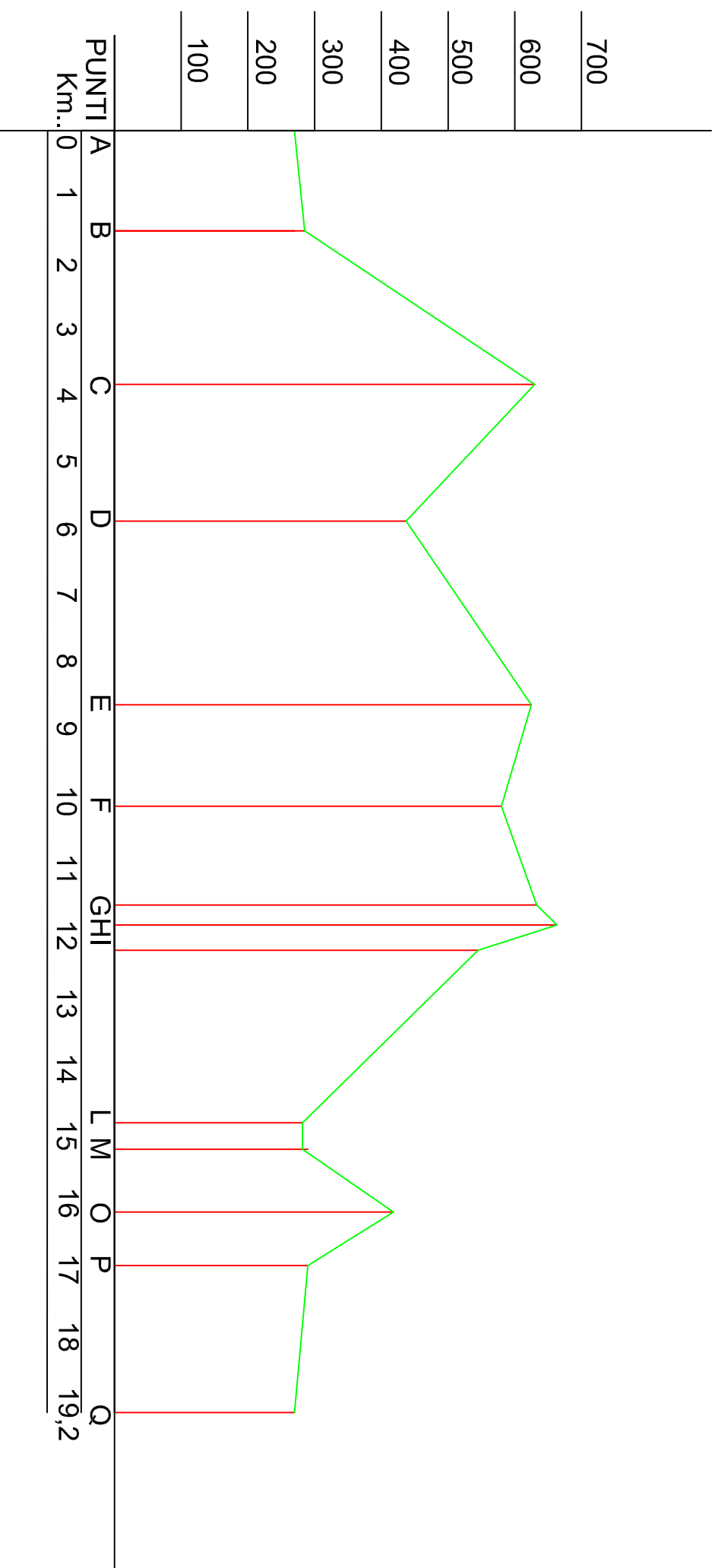
- Società Sportiva richiedente

- Al Fiduciario Regionale (se Omologazione Nazionale)

- Al Delegato Tecnico designato

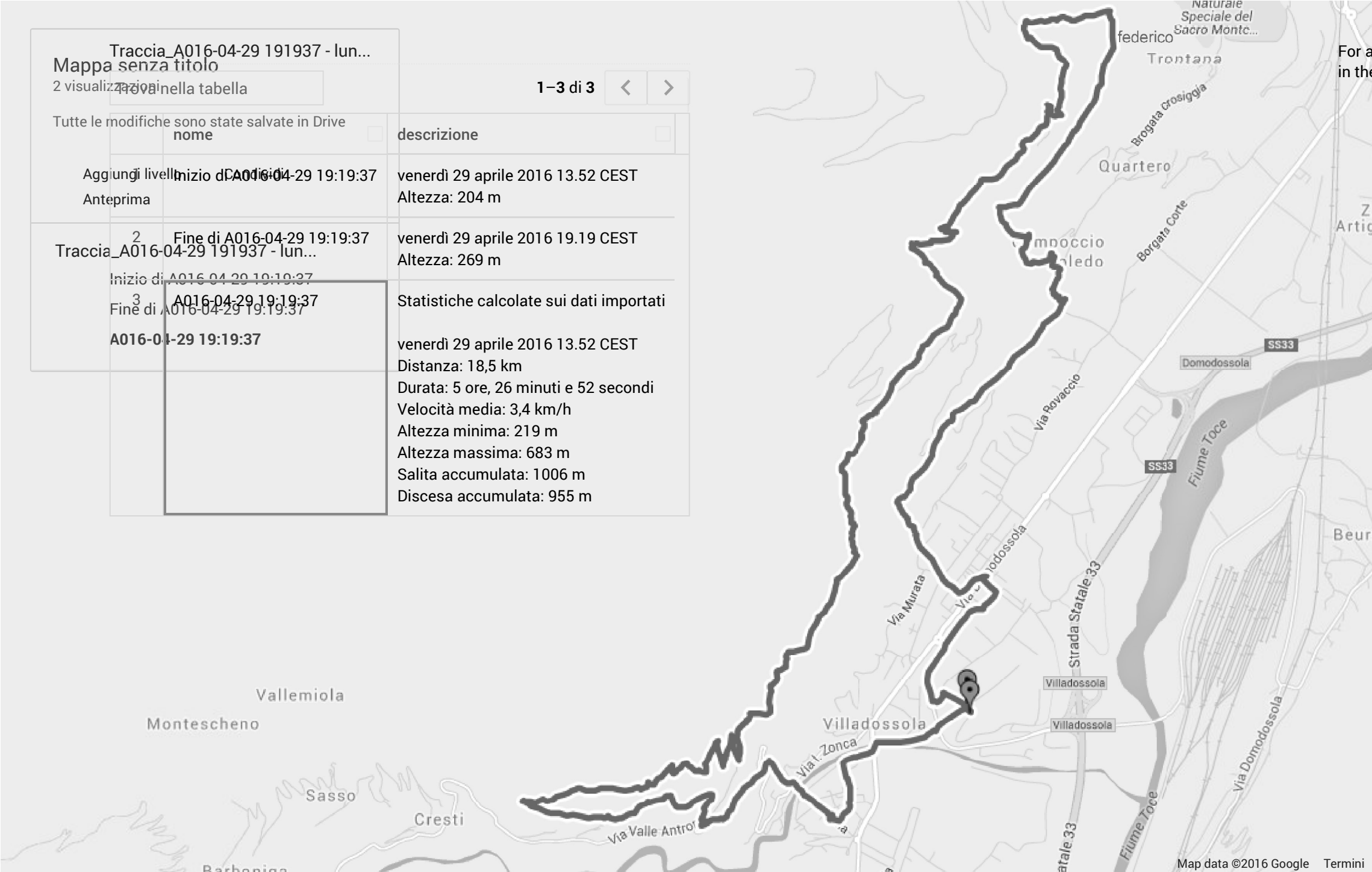
LOCALITA'	DISTANZA in METRI	QUOTA	DIFFERENZA QUOTE	DIFFERENZA DISTANZE	PENDENZA %
Partenza - Collinetta dello Sport	-	270			
Inbocco mulattiera Crotto	1.500	285	15	1500	1,00%
Varchignoli (strada per Alpe Sogno)	3.800	628	343	2300	14,91%
Mongiardino (imbocco mulattiera sbarra)	5.850	437	-191	2050	-9,32%
Tappia	8.600	624	187	2750	6,80%
Bivio Anzuno (Cà di gatt - Vallesone)	10.121	580	-44	1521	-2,89%
Bivio Anzuno - Bosco tenso	11.000	663	83	879	9,44%
La Quana	11.600	633	-30	600	-5,00%
Bivio discesa	11.900	663	30	300	10,00%
San Defendente (fontana Cruppi)	12.276	545	-118	376	-31,38%
Rogoledo	14.860	282	-263	2584	-10,18%
Ponte Romano (centrale ENEL)	15.260	290	8	400	2,00%
Attraversamento strada Valpiana	16.200	418	128	940	13,62%
Via Murata (briglia Calcinero)	17.000	290	-128	800	-16,00%
Arrivo - Collinetta Carburo	19.200	270	-20	2200	-0,91%

Metri asfalto	8.090		42,14%
Dislivello	794	-794	
Pendenza media	8,25%	-10,81%	
Distanze	9.069	10.131	
	Salita	Discesa	





Lunghe distanze genzianella



For a better printing experience, select "Print map" in the file menu in the left panel.

PUNTO	LUOGO	PERSONALE	NOTE	
PARTENZA	COLLINETTA CARBURO	1	personale Genzianella	Gsd Genzianella + AIB + MEDICO + AMBULANZA
		1	Soccorso Alpino	STAZIONE BASE
		0	Ambulanza	AMBULANZA 1
		0	MEDICO	Presenza della FIGURA MEDICA
A	Via Caprilei presidio Incrocio con Via Beura (provinciale) – Uscita sottopasso	1	personale Genzianella	
B	Via Caprilei incrocio provinciale	2	AIB	Attraversamento provinciale PERICOLO
C	Via XXV Aprile (FORMONT)	1	personale Genzianella	chiudiamo con transenne Via Bodrini e poi la riapriamo subito dopo il passaggio dell'ultimo corridore
D	Piazza della Repubblica chiudere Via Vittoni e Via Roma	2	personale Genzianella	chiudiamo con transenne Via Vittoni e Via Roma e poi la riapriamo subito dopo il passaggio dell'ultimo corridore
E	Corso Italia	2	AIB	Chiudiamo Corso Italia salendo con transenne
F	Via Valle ANTRONA (uscita mulattiera) in direzione Via casali	2	AIB	Attraversamento provinciale PERICOLO – Blocchiamo la circoalzione da e per la Valle Antrona il tempo strettamente necessario al passaggio degli atleti
G	Località NOGA	1	personale Genzianella	
H	Località Noga attraversamento provinciale per imboccare Via Antronesca	2	AIB	Attraversamento provinciale PERICOLO
I	Dopo sottopasso sulla provinciale per prendere l'imbocco della scala in direzione DARONZO	2	AIB	Attraversamento provinciale PERICOLO
L	Daronzo	1	personale Genzianella	
M	Termine Scalinata DARONZO	1	personale Genzianella	
N	Casa dei Conti	1	personale Genzianella	

O	Bacino boschetto	1
P	Varchignoli – incrocio con Via Agro Silvio Pastorale per Località SOGNO	1
Q	Colletta	1
R	Mongiardino (imbocco mulattiera sbarra)	1
S	Località Mongiardino	1
T	Traliccio ENEL (metà sailta circa)	1
U	Tappia (parcheggio)	1
V	Cimitero Tappia	1
Z	Bivio Anzuno (Ca di gatt - Vallesone)	2
AA	Bivio Anzuno - Bosco Tenso	1
BB	La Quana	1
CC	Fontana Cruppi Bivio discesa	1
DD	Località Anzuno	1
EE	Incocio con strada Anzuno	1
FF	casa rosa (nonno claudio ex scuole)	1
GG	Bogeloda	1

personale Genzianella	
personale Genzianella	TRASMISSIONE RADIO/TELEFONO PER PASSAGGI
personale Genzianella	Se scendiamo per strada asfalta la segniamo bene e muore li.....
personale Genzianella	Attenzione di chi è la sbarra?
personale Genzianella	
AIB	RADIO + Elenco cellulari di SERVIZIO x Emergenze
Soccorso Alpino	PUNTO SOCCORSO
personale Genzianella	RISTORO n. 1° + RADIO/TELEFONO x passaggi
personale Genzianella	valutare se necessario
AIB	RADIO + Elenco cellulari di SERVIZIO x Emergenze
personale Genzianella	
personale Genzianella	RADIO/TELEFONO x passaggi
personale Genzianella	CONTROLLO A SORPRESA
personale Genzianella	RISTORO n. 2°
Soccorso Alpino	attraversamento strada PERICOLO
personale Genzianella	
personale Genzianella	

GG	rogoieuo	0	Ambulanza	AMBULANZA n. 2 se disponibile e ritenuta necessaria
HH	Scalinata a scendere (casa del claudio)	1	personale Genzianella	
II	Ponte Romano (centrale ENEL)	1	AIB	- TRASMISSIONE RADIO/TELEFONO PER PASSAGGI
LL	Valpiana	0	personale Genzianella	
MM	Attraversamento strada Valpiana	2	AIB	attraversamento strada PERICOLO
NN	Discesa verso Lucciola	0	personale Genzianella	sistemare barriera in legno
OO	Briglia su Rio Calcinero	0	personale Genzianella	
PP	Via Cavallotti	0	personale Genzianella	
QQ	Rotonda Via Pisacane	1	AIB	
RR	Via Gramsci	0	AIB	
SS	Piazza Motta	1	AIB	
TT	sottopasso su provinciale	0	AIB	Creare corridoio con transenne
UU	Parco giochi di Via Boscaioli	0	AIB	
VV	Pista ciclabile	0		
ZZ	Rotonda Area Saia	2	AIB	attraversamento strada PERICOLO
		1	personale Genzianella	Gsd Genzianella + AIB + MEDICO + AMBULANZA
ABBRIV	COLLINETTA CARLUPO	1	Soccorso Alpino	STAZIONE BASE

ARRIVO

COLLINE TTA CARBURIO

Ambulanza

AMBULANZA 1

MEDICO

Presenza della FIGURA MEDICA

Sommano totale personale 48

Di cui AIB Che si possono spostare
tra partenza e arrivo 8

Dati TECNICI

Sviluppo

19,200 mt.

Dislivello D+

1.000,00 mt. Circa da
perferzionare

PERSONALE AIB	Dalle 10 alle 12 persone
Personale Genzianella	Circa 20 e più persone
Soccorso Alpino	4 unità
CAI	?
Gruppo Alpini	?

NOTE	CODIFICA PLANIMETRIA	LOCALITA'	DISTANZA	QUOTA	differenza quota	differenza lunghezza	Pendenza	TIPOLOGIA
PARTENZA	A	COLLINETTA CARBURO		270	0		0,00%	Asfalto
	B	Imbocco mulattiera Via CROTTO	1500	285	15	1.500	1,00%	mulattiera
	C	Varchignoli (curva strada x Alpe Sogno)	3800	628	343	2.300	14,91%	pista
	D	Mongiardino (imbocco mulattiera sbarra)	5850	437	-191	2.050	-9,32%	asfalto
	E	Tappia	8600	624	187	2.750	6,80%	mulattiera
	F	Bivio Anzuno (Ca di gatt - Vallesone)	10121	580	-44	1.521	-2,89%	pista
	G	Bivio Anzuno – Bosco Tenso	11000	663	83	879	9,44%	pista
	H	La Quana	11600	633	-30	600	-5,00%	asfalto
	I	Bivio discesa	11900	663	30	300	10,00%	mulattiera
	L	San Defendente (fontana CRUPPI)	12276	545	-118	376	-31,38%	mulattiera
	M	Rogoledo	14860	282	-263	2.584	-10,18%	mulattiera
	N	Ponte Romano (centrale ENEL)	15260	290	8	400	2,00%	mulattiera
	O	Attraversamento strada Valpiana	16200	418	128	940	13,62%	asfalto
	P	Via Murata (briglia Calcinero)	17000	290	-128	800	-16,00%	asfalto
ARRIVO	Q	COLLINETTA CARBURO	19200	270	-20	2.200	-0,91%	asfalto

Dati TECNICI

Sviluppo
Dislivello D+

19200
1000