

DOSSIER DI MISURAZIONE MARATONA DI TORINO 2018 - 04/11/2018



**Maratona
di Torino**



Pag. 1	Indice
Pag. 2	Dati Tecnici
Pag. da 3 a 5	Base di Calibratura
Pag. 6	Calibratura
Pag. da 7 a 9	Misurazione ed Aggiustamento
Pag. 10 e 11	Elenco vie e descrizione del percorso
Pag. da 12 a 24	Planimetria
Pag. 25	Altimetria
Pag. da 26 a 71	Descrizione dei chilometri
Pag. da 72 a 82	Particolarità del percorso



DATI TECNICI

Denominazione della gara	Maratona di Torino 2018
Località di partenza	Piazza San Carlo (davanti alla statua equestre)
Località di arrivo	Piazza Castello (al centro delle quattro fontane)
Altre località attraversate	Moncalieri (TO), Nichelino (TO), Beinasco (TO) e Orbassano (TO)
Nazione	Italia
Data della gara	4 novembre 2018
Distanza della gara	42195 metri
Distanza misurata	42196,24 metri
Data della misurazione	20 ottobre 2018
Quota del punto di partenza (s.l.m.)	233 metri
Quota del punto di arrivo (s.l.m.)	234 metri
Quota minima del percorso	221 metri (km 2,4 - Torino - Corso Moncalieri incrocio Ponte Umberto I)
Quota massima del percorso	269 metri (km 36 - Torino - Corso Peschiera incrocio Corso Trapani)
Distanza in linea retta tra partenza e arrivo	420 metri
Separazione tra partenza e arrivo (%)	0,99%
Tipo di percorso	Circuito
Tipo di terreno	Quasi totalmente pianeggiante - Asfaltato.
Metodo di misura	Bicicletta calibrata con contatore Jones a 6 cifre
Misuratore di percorso approvante	Diego Comunanza AIMS/IAAF Measurer Grade B
Indirizzo	Via Entracque 6 - 10141 Torino - Italia
Gruppo di misurazione	Magnetti Umberto (Torino) - Misuratore Nazionale

Si certifica che il corso sopra descritto, definito dalla mappa e documentazione allegata, è stata misurato e approvato per la certificazione. La misurazione è stata eseguita in conformità alle regole IAAF per le misurazioni delle corse su strada.

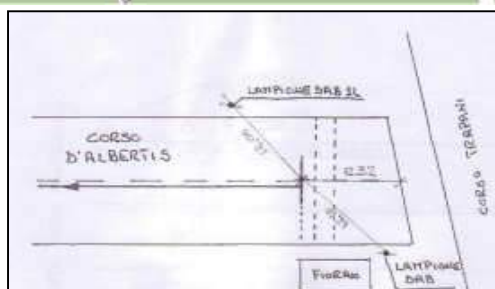
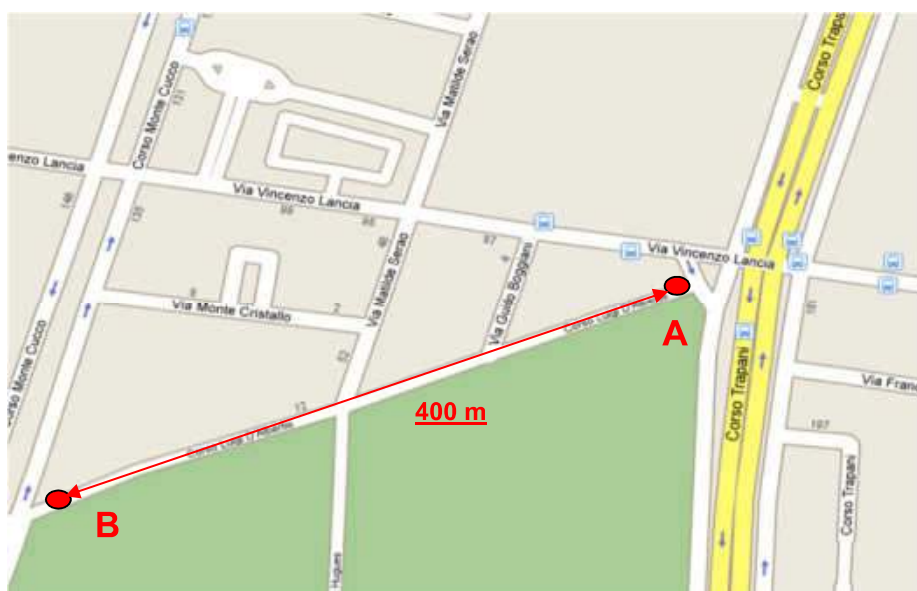

La misurazione del percorso è stata effettuata sulla traiettoria ideale; sono a carico dell'organizzazione la chiusura di eventuali tratti di "taglio del percorso" e la transennatura di marciapiedi.

Torino, 27/10/2018

Diego Comunanza

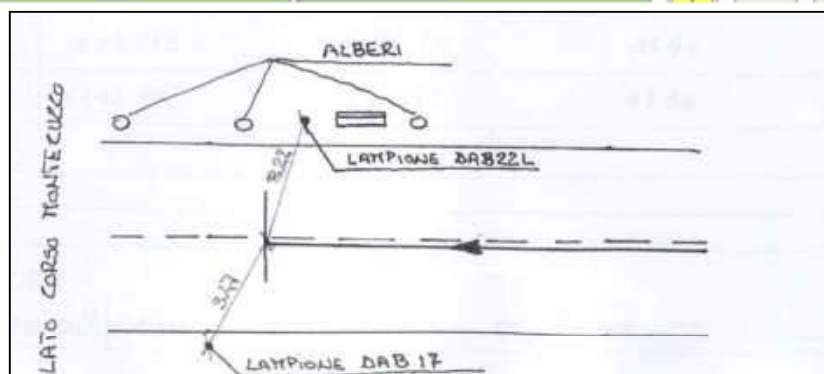
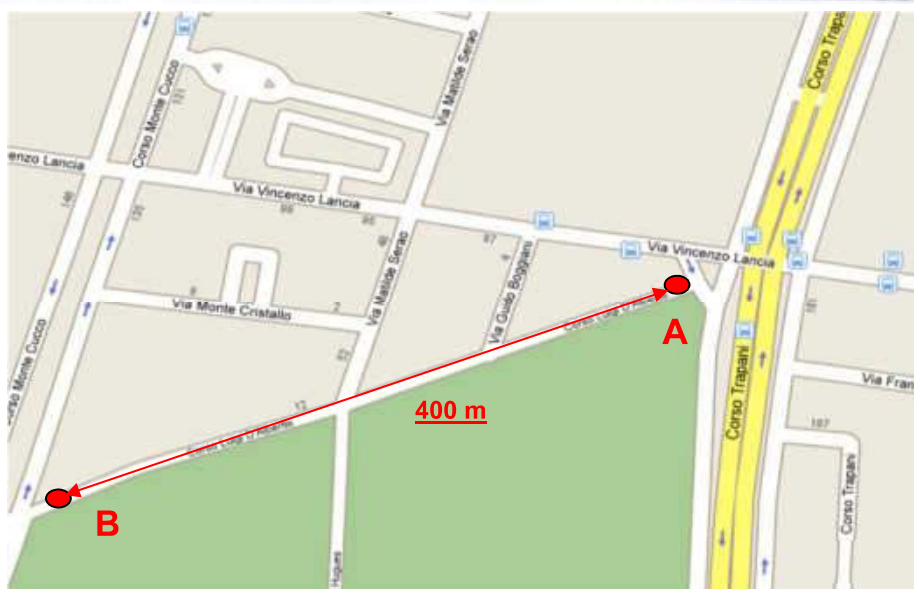
Base di Calibratura (400 mt) P.to A

Posizione: Torino - Parco Ruffini - Corso D'Albertis - Lato Corso Trapani



Base di Calibratura (400 mt) P.to B

Posizione: Torino - Parco Ruffini - Corso D'Albertis - Lato Corso Monte Cucco



Base di Calibratura (400 mt) - Punti A e B

Posizione: Torino - Parco Ruffini - Corso D'Albertis



TABELLE DI CALIBRATURA

Località base di calibratura:	Torino - Parco Ruffini - Corso D'Albertis
Lunghezza base:	400

CALIBRATURA INIZIALE

Data calibratura:	20/10/2018	Ora calibratura:	05:45	Temperatura	15°C
	VALORI		Misuratore	Diego Comunanza	
			valore di lettura (scatti)	valore di calcolo	
	a	Valore iniziale impostato	809000		
	b	A/B Valore 1°passaggio	813848	4848	
	c	B/A Valore 2°passaggio	818697	4849	
	d	A/B Valore 3°passaggio	823544	4847	
	e	B/A Valore 4°passaggio	828392	4848	
	f	Media dei 4 valori [(b+c+d+e)/4]	4848		
	g	Media su 1 km [(f/L base)x1000]	12120		
	h	Media su 1 km corretto con SCPF [qx1,001]	12132,12000		

CALIBRATURA FINALE

Data calibratura:		20/10/2018		Ora calibratura:	07:30	Temperatura	16°C
	VALORI		Misuratore		Diego Comunanza		
			valore di lettura (scatti)		valore di calcolo		
	a	Valore iniziale impostato	878000				
	b	A/B Valore 1°passaggio	882846		4846		
	c	B/A Valore 2°passaggio	887694		4848		
	d	A/B Valore 3°passaggio	892539		4845		
	e	B/A Valore 4°passaggio	897385		4846		
	f	Media dei 4 valori [(b+c+d+e)/4]	4846,25				
	g	Media su 1 km [(f/L base)x1000]	12115,625				
h	Media su 1 km corretto con SCPF [qx1,001]	12127,74063					

i	Costante Media del giorno a km [(i iniziale + i finale)/2]	12129,930313
---	--	--------------

TABELLA DI MISURAZIONE DEL PERCORSO DI GARA

LA MISURAZIONE INIZIA DAL CHILOMETRO 29 IN QUANTO SINO A QUESTO A PUNTO NON C'E' STATA NESSUNA VARIAZIONE DALL'ULTIMA MISURAZIONE EFFETTUATA NEL 2016 DAL MISURATORE AIMS/IAAF DIEGO COMUNANZA.

SARA' MESSO IN CONFORMITA' IL TRATTO DAL CHILOMETRO 29 ALL'ARRIVO PER UN TOTALE DI KM 13,195.

LA VARIAZIONE SI E' RESA NECESSARIA PER ARRETRARE DI CIRCA 40 METRI IL PUNTO DI ARRIVO A CAUSA DI UN EVENTO CONCOMITANTE NELLO STESSO GIORNO DELLA GARA IN PIAZZA CASTELLO.

LA 1° VARIAZIONE E' STATA EFFETTUATA TRA IL CHILOMETRO 29 E IL CHILOMETRO 30 SULLA ROTATORIA TRA VIA BOSSOLI E VIA ZINI (INVECE DI PASSARE A SINISTRA SI PASSA A DESTRA); LA 2° VARIAZIONE E' STATA EFFETTUATA ALL'INCROCIO TRA CORSO INGHILTERRA E CORSO VITTORIO EMANUELE II: INVECE DI SVOLTARE A SINISTRA NEL CONTROVIALE, SI SVOLTA A SINISTRA NEL CORSO CENTRALE CONTROMANO.

Nom		Nom de la Course:		Mesure du:	Températures Départ:	Constante du jour:
Comunanza		MARATONA DI TORINO 2018		20/10/2018	15°C	
Prénom					Températures Arrivée:	
Diego					16°C	12129,930313
Repère	Description des points repérés après le post-étalonnage et la mise en conformité	Relevé compteur	Relevé précédent	Pulses Intermédiaires	Distances Intermédiaires En mètres	Distances Totale En mètres
29	TORINO: Via Passo Buole - nei pressi del Giardino Pubblico Giuseppe Di Vittorio all'altezza del palo GTT 772.	829000				0,00
30	TORINO: Via Zini - inizio cavalcavia sopra il sottopassaggio del Lingotto (corso Bramante).	841132	829000	12132	1000,17	1000,17
31	TORINO: Via Zini - circa 160 metri prima della rotonda con Corso Sebastopoli (fianco area parcheggio bus).	853264	841132	12132	1000,17	2000,34
32	TORINO: Corso Bramante (controviale, civico 27), prima dell'incrocio con Via Giordano Bruno.	865396	853264	12132	1000,17	3000,51
33	TORINO: Corso Monte Lungo - prima dell'incrocio con Corso IV Novembre.	877528	865396	12132	1000,17	4000,68
34	TORINO: Corso Mediterraneo - circa 15 metri dopo le strisce pedonali del semaforo all'incrocio con Via Bobbio e sinistra.	889661	877528	12133	1000,25	5000,94
35	TORINO: Corso Peschiera 168 - circa 50 metri prima di Piazza Sabotino (fermata Bus GTT "Sabotino Cap").	901793	889661	12132	1000,17	6001,11
36	TORINO: Corso Peschiera 248 - circa 30 metri prima dell'incrocio con Corso Trapani.	913925	901793	12132	1000,17	7001,28
37	TORINO: Corso Francia 145/B - circa 50 metri prima dell'incrocio con Via Villarfocchiardo a destra.	926057	913925	12132	1000,17	8001,45
38	TORINO: Corso Francia 41 - circa 30 metri prima dell'incrocio con Via Casalis a destra.	938189	926057	12132	1000,17	9001,62
39	TORINO: Corso Inghilterra - controviale contromano - all'altezza dell'inizio di Via Santarosa a sinistra.	950321	938189	12132	1000,17	10001,79
40	TORINO: Corso Vittorio Emanuele II, civico 102 (contromano) - fermata GTT "Vinzaglio" - 30 metri prima dell'incrocio con Corso Vinzaglio (sinistra) e Corso Duca degli Abruzzi (destra).	962453	950321	12132	1000,17	11001,96
41	TORINO: Corso Vittorio Emanuele II (contromano) - all'altezza del locale "Baudrucco" a sinistra, e prima dell'incrocio con Via Volta a sinistra.	974585	962453	12132	1000,17	12002,13
41,195	TORINO: Piazza Carlo Felice 60 (contromano) - fronte Hotel Roma (a sinistra).	976951	974585	2366	195,05	12197,18
42	TORINO: Via Roma - civico 48 a sinistra e civico 49 a destra.	986718	976951	9767	805,20	13002,38
42,195	TORINO: Piazza Castello - al centro della stella tra le quattro fontane.	989083	986718	2365	194,97	13197,36

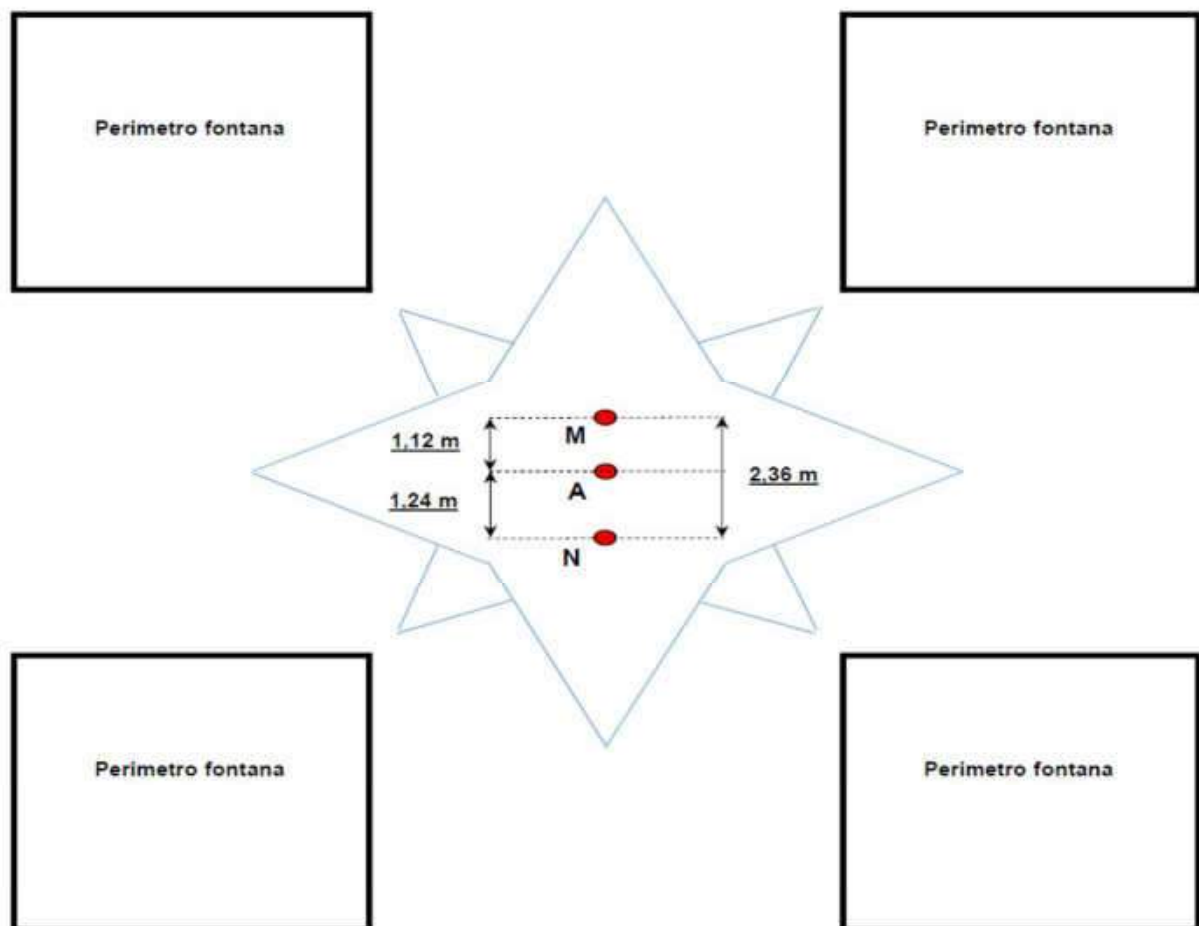
Il percorso risulta più lungo di 13197,36 - 13195 = **2,36 m**

I punti intermedi saranno spostati come da tabella riportata nella pagina successiva.

Il punto di arrivo sarà invece al centro delle quattro fontane come da schema riportata nella pagina successiva e come concordato con l'Organizzazione.

AGGIUSTAMENTO DEL PERCORSO DI GARA

SCHEMA PUNTO DI ARRIVO



M = punto di arrivo prima della post-calibrazione

N = punto di arrivo dopo la post-calibrazione

A = arrivo ufficiale concordato con l'organizzazione

Il punto di arrivo dovrebbe essere spostato indietro di metri 2,36 per ottenere la distanza di metri 42195, ma in accordo con l'organizzatore, per effettuare l'arrivo al centro delle quattro fontane, lo spostamento sarà di metri 1,12. Pertanto la lunghezza del percorso misurato sarà di metri 42196,24.

POSIZIONAMENTO CHILOMETRI DOPO AGGIUSTAMENTO

		Correzione dopo post-calibratura	
29	0,00	0,00	
30	1000,17	-0,17	INDIETRO DI 0,17 metri
31	2000,34	-0,34	INDIETRO DI 0,34 metri
32	3000,51	-0,51	INDIETRO DI 0,51 metri
33	4000,68	-0,68	INDIETRO DI 0,68 metri
34	5000,94	-0,94	INDIETRO DI 0,94 metri
35	6001,11	-1,11	INDIETRO DI 1,11 metri
36	7001,28	-1,28	INDIETRO DI 1,28 metri
37	8001,45	-1,45	INDIETRO DI 1,45 metri
38	9001,62	-1,62	INDIETRO DI 1,62 metri
39	10001,79	-1,79	INDIETRO DI 1,79 metri
40	11001,96	-1,96	INDIETRO DI 1,96 metri
41	12002,13	-2,13	INDIETRO DI 2,13 metri
41,195	12197,18	-2,18	INDIETRO DI 2,18 metri
42	13002,38	-2,38	INDIETRO DI 2,38 metri
42,195	13197,36	-2,36	INDIETRO DI 2,36 metri

ELENCO VIE E DESCRIZIONE DEL PERCORSO (parte 1)

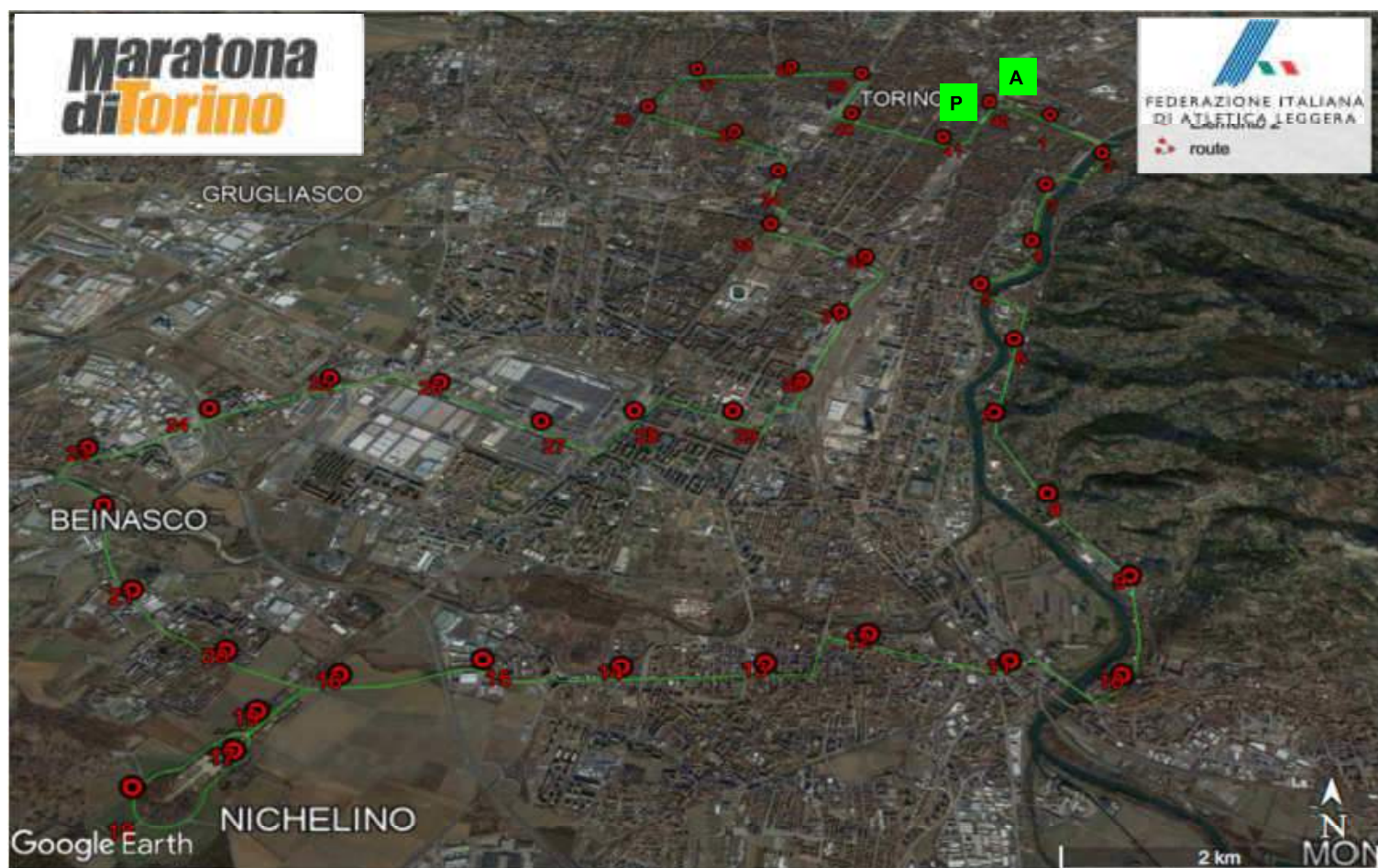
Partenza: PIAZZA SAN CARLO (davanti alla statua)

VIA ROMA (diritto)	TORINO	KM 0	INTERA CARREGGIATA
PIAZZA CASTELLO (a destra)	TORINO		INTERA CARREGGIATA
VIA PO (a destra)	TORINO	KM 1	INTERA CARREGGIATA
PIAZZA VITTORIO VENETO (diritto)	TORINO		INTERA CARREGGIATA
PONTE VITTORIO EMANUELE I (diritto)	TORINO		INTERA CARREGGIATA
CORSO MONCALIERI (a destra)	TORINO	KM 2	CARREGGIATA DESTRA NEL SENSO DI MARCIA
PONTE UMBERTO I (a destra)	TORINO		INTERA CARREGGIATA
CORSO VITTORIO EMANUELE II (diritto)	TORINO		INTERA CARREGGIATA
VIALE VIRGILIO (a sinistra)	TORINO	KM 3	INTERA CARREGGIATA
VIALE S.TURR (diritto)	TORINO	KM 4	INTERA CARREGGIATA
VIALE MARINAI D'ITALIA (diritto)	TORINO		INTERA CARREGGIATA
CORSO G.GALILEI (a sinistra)	TORINO		INTERA CARREGGIATA
PONTE BALBIS (a sinistra)	TORINO	KM 5	INTERA CARREGGIATA
ROTATORIA PIAZZA M.SCEVOLA	TORINO		PASSAGGIO A DESTRA
CORSO MONTEROTONDO (diritto)	TORINO		INTERA CARREGGIATA
PIAZZA ZARA (diritto)	TORINO		INTERA CARREGGIATA
CORSO MONCALIERI (a destra)	TORINO	KM 6	CARREGGIATA DESTRA NEL SENSO DI MARCIA
CORSO MONCALIERI (diritto)	TORINO	KM 7	CARREGGIATA DESTRA NEL SENSO DI MARCIA
STRADA TORINO (diritto)	MONCALIERI (TO)	KM 8	CARREGGIATA DESTRA NEL SENSO DI MARCIA
STRADA TORINO (diritto)	MONCALIERI (TO)	KM 9	CARREGGIATA DESTRA NEL SENSO DI MARCIA
ROTATORIA VIA BOGINO	MONCALIERI (TO)		PASSAGGIO A DESTRA
VIA BOGINO (diritto)	MONCALIERI (TO)	KM 10	CARREGGIATA DESTRA NEL SENSO DI MARCIA
CORSO TRIESTE (a destra)	MONCALIERI (TO)		INTERA CARREGGIATA
ROTATORIA VIA VILLAFRANCA	MONCALIERI (TO)		PASSAGGIO A DESTRA
VIA VILLAFRANCA (2°a destra dopo rotatoria)	MONCALIERI (TO)		INTERA CARREGGIATA
ROTATORIA VIA PASTRENGO	MONCALIERI (TO)		PASSAGGIO A DESTRA
VIA PASTRENGO (a destra dopo rotatoria)	MONCALIERI (TO)	KM 11	INTERA CARREGGIATA
ROTATORIA VIA PESCHIERA-STRADA CARIGNANO	MONCALIERI (TO)		PASSAGGIO A DESTRA
VIA PASTRENGO (diritto)	MONCALIERI (TO)		INTERA CARREGGIATA
ROTATORIA STRADA STUPINIGI	MONCALIERI (TO)		PASSAGGIO A DESTRA
VIA PASTRENGO (diritto)	MONCALIERI (TO)		INTERA CARREGGIATA
VIA CUNEO (diritto)	NICHELINO (TO)	KM 12	INTERA CARREGGIATA
ROTATORIA VIA TORINO	NICHELINO (TO)		PASSAGGIO A SINISTRA
VIA TORINO (a sinistra dopo rotatoria)	NICHELINO (TO)		INTERA CARREGGIATA
VIA XXV APRILE (a destra)	NICHELINO (TO)	KM 13	INTERA CARREGGIATA
ROTATORIA VIA SAN MATTEO-VIA PARCO MIRAFLORES	NICHELINO (TO)		PASSAGGIO A SINISTRA
VIA XXV APRILE (diritto)	NICHELINO (TO)		INTERA CARREGGIATA
ROTATORIA VIA TORRICELLI	NICHELINO (TO)		PASSAGGIO A DESTRA
VIA XXV APRILE (diritto)	NICHELINO (TO)	KM 14	INTERA CARREGGIATA
ROTATORIA LARGO DELLE ALPI	NICHELINO (TO)		PASSAGGIO A DESTRA
VIA XXV APRILE (diritto)	NICHELINO (TO)		INTERA CARREGGIATA
ROTATORIA VIA XXV APRILE	NICHELINO (TO)		PASSAGGIO A DESTRA
VIA XXV APRILE (diritto)	NICHELINO (TO)	KM 15	INTERA CARREGGIATA
VIA XXV APRILE (diritto)	NICHELINO (TO)	KM 16	INTERA CARREGGIATA
VIALE TORINO (a sinistra contromano)	NICHELINO (TO)		CARREGGIATA SINISTRA CONTROMANO
VIA VINOVO (a sinistra contromano - rotatoria Palazzina)	NICHELINO (TO)	KM 17	INTERA CARREGGIATA CONTROMANO
VIA VINOVO (diritto contromano - rotatoria Palazzina)	NICHELINO (TO)	KM 18	INTERA CARREGGIATA CONTROMANO
VIALE TORINO (a sinistra contromano)	NICHELINO (TO)	KM 19	CARREGGIATA SINISTRA CONTROMANO
VIA BORGARETTO (a sinistra)	NICHELINO (TO)		INTERA CARREGGIATA
VIA G.GALILEI (diritto)	BEINASCO (TO)	KM 20	INTERA CARREGGIATA
ROTATORIA PIAZZA VITTORIO VENETO	BEINASCO (TO)		PASSAGGIO A SINISTRA
VIA G.GALILEI (diritto)	BEINASCO (TO)		INTERA CARREGGIATA CONTROMANO
ROTATORIA VIALE PAPA GIOVANNI XXIII	BEINASCO (TO)		PASSAGGIO A DESTRA
STRADA BORGARETTO (diritto)	ORBASSANO (TO);	KM 21	INTERA CARREGGIATA
STRADA BORGARETTO (diritto)	ORBASSANO (TO);	KM 21,09	INTERA CARREGGIATA
STRADA BORGARETTO (diritto)	BEINASCO (TO)		INTERA CARREGGIATA
ROTATORIA STRADA BORGARETTO	BEINASCO (TO)		PASSAGGIO A DESTRA
STRADA BORGARETTO (diritto)	BEINASCO (TO)	KM 22	INTERA CARREGGIATA
VIA TORINO (a destra)	BEINASCO (TO)		INTERA CARREGGIATA
STRADA TORINO (diritto)	BEINASCO (TO)	KM 23	INTERA CARREGGIATA
ROTATORIA VIA DOLCI-VIA TORINO	BEINASCO (TO)		PASSAGGIO A DESTRA

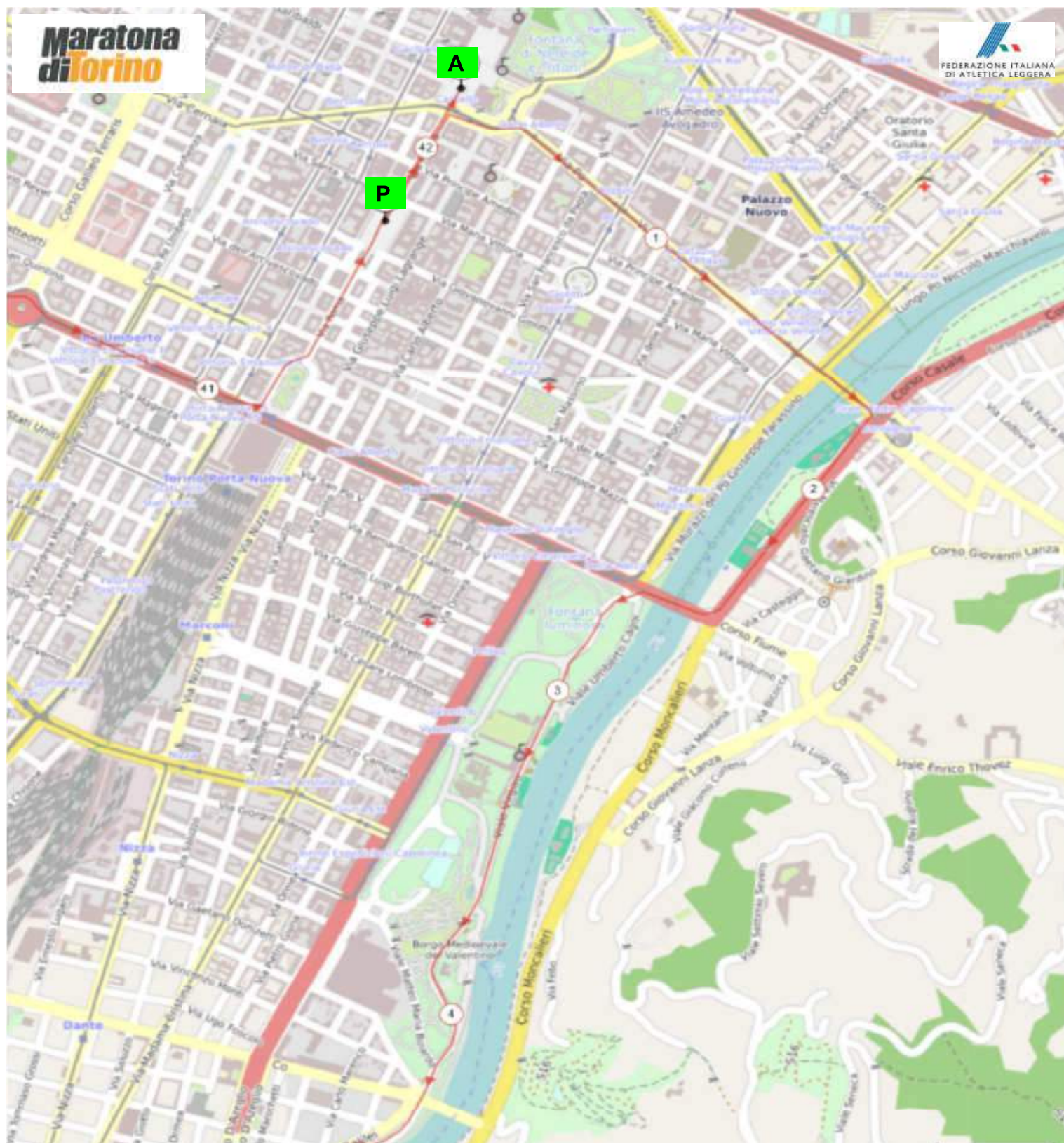
ELENCO VIE E DESCRIZIONE DEL PERCORSO (parte 2)

STRADA TORINO (diritto)	BEINASCO (TO)		INTERA CARREGGIATA
ROTATORIA VIALE DEL RISORGIMENTO-VIA FALCONE	BEINASCO (TO)		PASSAGGIO A DESTRA
STRADA TORINO (diritto)	BEINASCO (TO)		INTERA CARREGGIATA
ROTATORIA VIA SAN FELICE	BEINASCO (TO)		PASSAGGIO A DESTRA
STRADA TORINO (diritto)	BEINASCO (TO)	KM 24	INTERA CARREGGIATA
ROTATORIA VIA SAN GIACOMO-VIALE FORNACI	BEINASCO (TO)		PASSAGGIO A DESTRA
STRADA TORINO (diritto)	BEINASCO (TO)		INTERA CARREGGIATA
CORSO ORBASSANO (diritto tenendo la sinistra)	TORINO	KM 25	CARREGGIATA DESTRA NEL SENSO DI MARCIA
CORSO L.SETTEMBRINI (a destra)	TORINO	KM 26	CARREGGIATA DESTRA NEL SENSO DI MARCIA
CORSO L.SETTEMBRINI (a destra)	TORINO	KM 27	CARREGGIATA DESTRA NEL SENSO DI MARCIA
ROTATORIA PIAZZALE CAIO MARIO	TORINO		PASSAGGIO A DESTRA
CORSO UNIONE SOVIETICA (a sinistra dopo rotatoria)	TORINO	KM 28	INTERA CARREGGIATA
VIA PASSO BUOLE (a destra)	TORINO	KM 29	INTERA CARREGGIATA
VIA PIO VII (a sinistra)	TORINO		INTERA CARREGGIATA
VIA C.BOSSOLI (a destra)	TORINO		INTERA CARREGGIATA
ROTATORIA VIA ZINI-CORSO CAIO PLINIO	TORINO		PASSAGGIO A DESTRA
VIA Z.ZINI (a sinistra dopo rotatoria)	TORINO	KM 30	CARREGGIATA DESTRA NEL SENSO DI MARCIA
ROTATORIA VIA ZINI	TORINO		PASSAGGIO A DESTRA
VIA Z.ZINI (diritto)	TORINO	KM 31	CARREGGIATA DESTRA NEL SENSO DI MARCIA
ROTATORIA CORSO SEBASTOPOLI	TORINO		PASSAGGIO A DESTRA
VIA Z.ZINI (diritto)	TORINO		CARREGGIATA DESTRA NEL SENSO DI MARCIA
CORSO BRAMANTE (a sinistra-controviale)	TORINO	KM 32	CARREGGIATA DESTRA CONTROVIALE
CORSO BRAMANTE (diritto su carreggiata centrale-2° ingresso)	TORINO		INTERA CARREGGIATA
CORSO LEPANTO (diritto)	TORINO		INTERA CARREGGIATA
PIAZZALE COSTANTINO IL GRANDE (diritto-senso di marcia)	TORINO		INTERA CARREGGIATA
CORSO MONTE LUNGO (diritto)	TORINO	KM 33	CARREGGIATA DESTRA NEL SENSO DI MARCIA
CORSO IV NOVEMBRE (a destra)	TORINO		CARREGGIATA DESTRA CONTROVIALE
ROTATORIA VIA TIRRENO	TORINO		PASSAGGIO A DESTRA
LARGO ORBASSANO (diritto dopo rotatoria)	TORINO		CARREGGIATA DESTRA NEL SENSO DI MARCIA
CORSO ROSSELLI (a sinistra)	TORINO		INTERA CARREGGIATA
CORSO MEDITERRANEO (a destra)	TORINO	KM 34	CARREGGIATA DESTRA NEL SENSO DI MARCIA
CORSO FERRUCCI (a sinistra)	TORINO		INTERA CARREGGIATA
CORSO PESCHIERA (a sinistra)	TORINO	KM 35	CARREGGIATA DESTRA NEL SENSO DI MARCIA
PIAZZA SABOTINO (diritto)	TORINO		CARREGGIATA DESTRA NEL SENSO DI MARCIA
CORSO PESCHIERA (diritto)	TORINO	KM 36	CARREGGIATA DESTRA NEL SENSO DI MARCIA
CORSO TRAPANI (a destra-controviale)	TORINO		CARREGGIATA DESTRA CONTROVIALE
ROTATORIA PIAZZA RIVOLI	TORINO		PASSAGGIO A DESTRA
CORSO FRANCIA (a destra dopo rotatoria)	TORINO	KM 37	CARREGGIATA DESTRA NEL SENSO DI MARCIA
ROTATORIA PIAZZA BERNINI	TORINO		PASSAGGIO A DESTRA
CORSO FRANCIA (diritto)	TORINO	KM 38	CARREGGIATA DESTRA NEL SENSO DI MARCIA
PIAZZA STATUTO (diritto)	TORINO		CARREGGIATA DESTRA NEL SENSO DI MARCIA
CORSO INGHILTERRA (a destra su controviale contromano)	TORINO	KM 39	INTERA CARREGGIATA CONTROMANO
CORSO VITTORIO EMANUELE II (a sinistra su carreggiata centrale)	TORINO	KM 40	CARREGGIATA SINISTRA CONTROVIALE CONTROMANO
ROTATORIA LARGO VITTORIO EMANUELE II	TORINO		PASSAGGIO A SINISTRA
CORSO VITTORIO EMANUELE II (diritto)	TORINO	KM 41	CARREGGIATA SINISTRA CONTROMANO
CORSO VITTORIO EMANUELE II (diritto su c.viale c.mano dopo incrocio con Via XX Settembre)	TORINO		CARREGGIATA SINISTRA CONTROVIALE CONTROMANO
PIAZZA CARLO FELICE (a sinistra contromano)	TORINO	KM 41,195	CARREGGIATA SINISTRA CONTROMANO
VIA ROMA (diritto)	TORINO		INTERA CARREGGIATA
PIAZZA SAN CARLO (diritto - passaggio a sinistra della statua equestre)	TORINO		INTERA CARREGGIATA
VIA ROMA (diritto)	TORINO	KM 42	INTERA CARREGGIATA
Arrivo: PIAZZA CASTELLO (dopo fontane)	TORINO	KM 42,195	

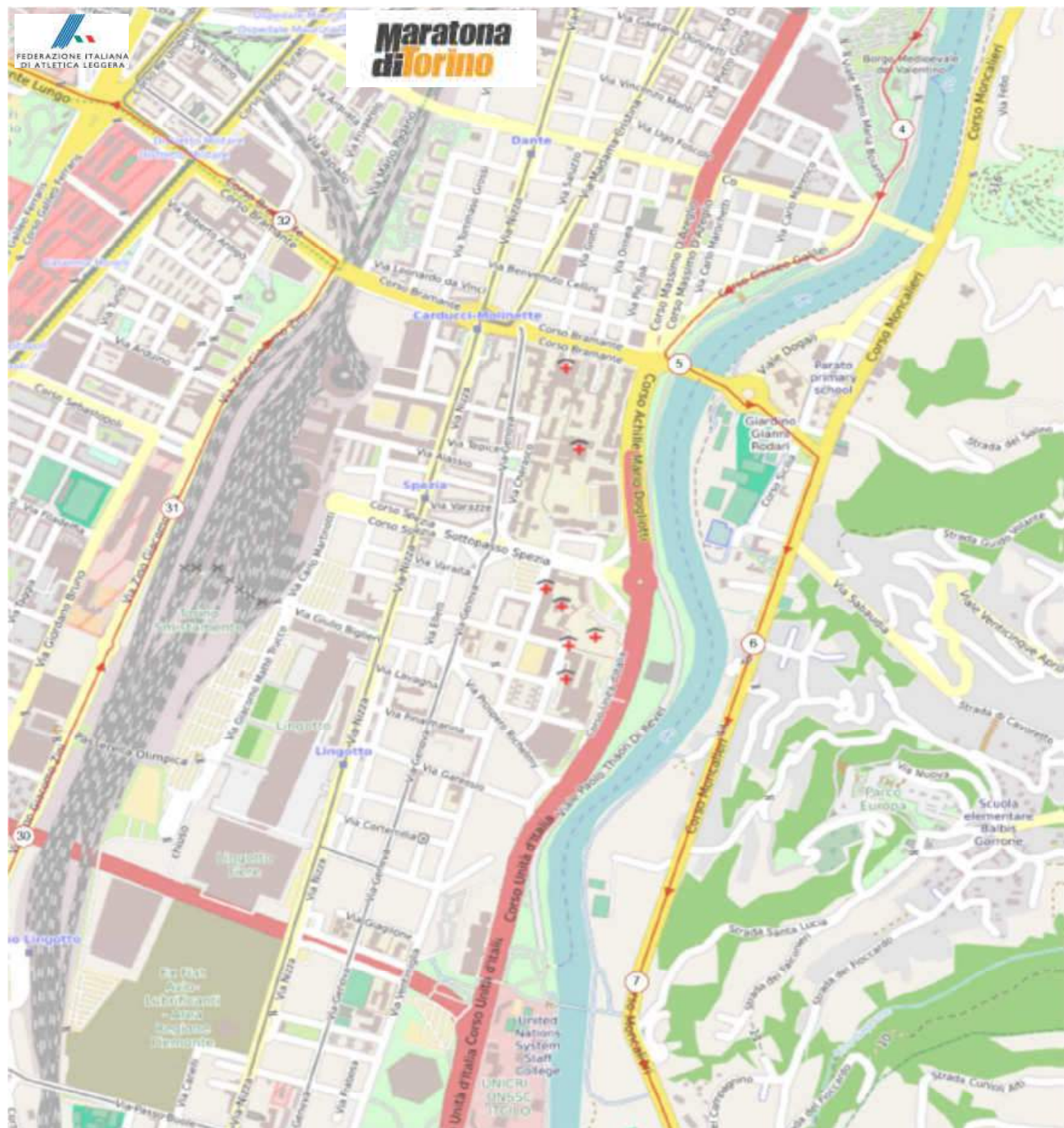
PLANIMETRIA GENERALE DEL PERCORSO DI GARA - MAPPA EARTH



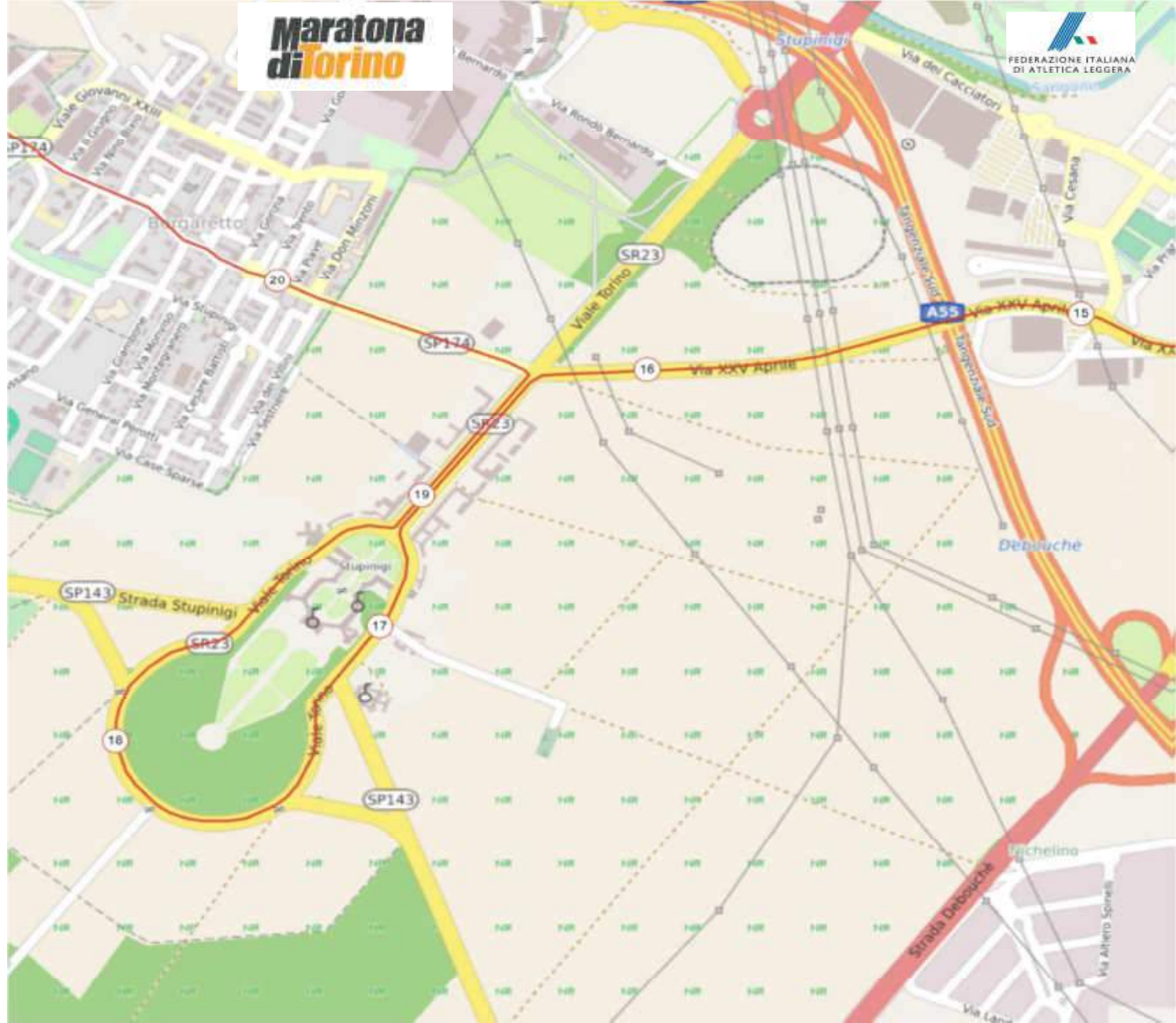
PLANIMETRIA: DALLA PARTENZA AL KM 4 E DAL KM 41 ALL'ARRIVO



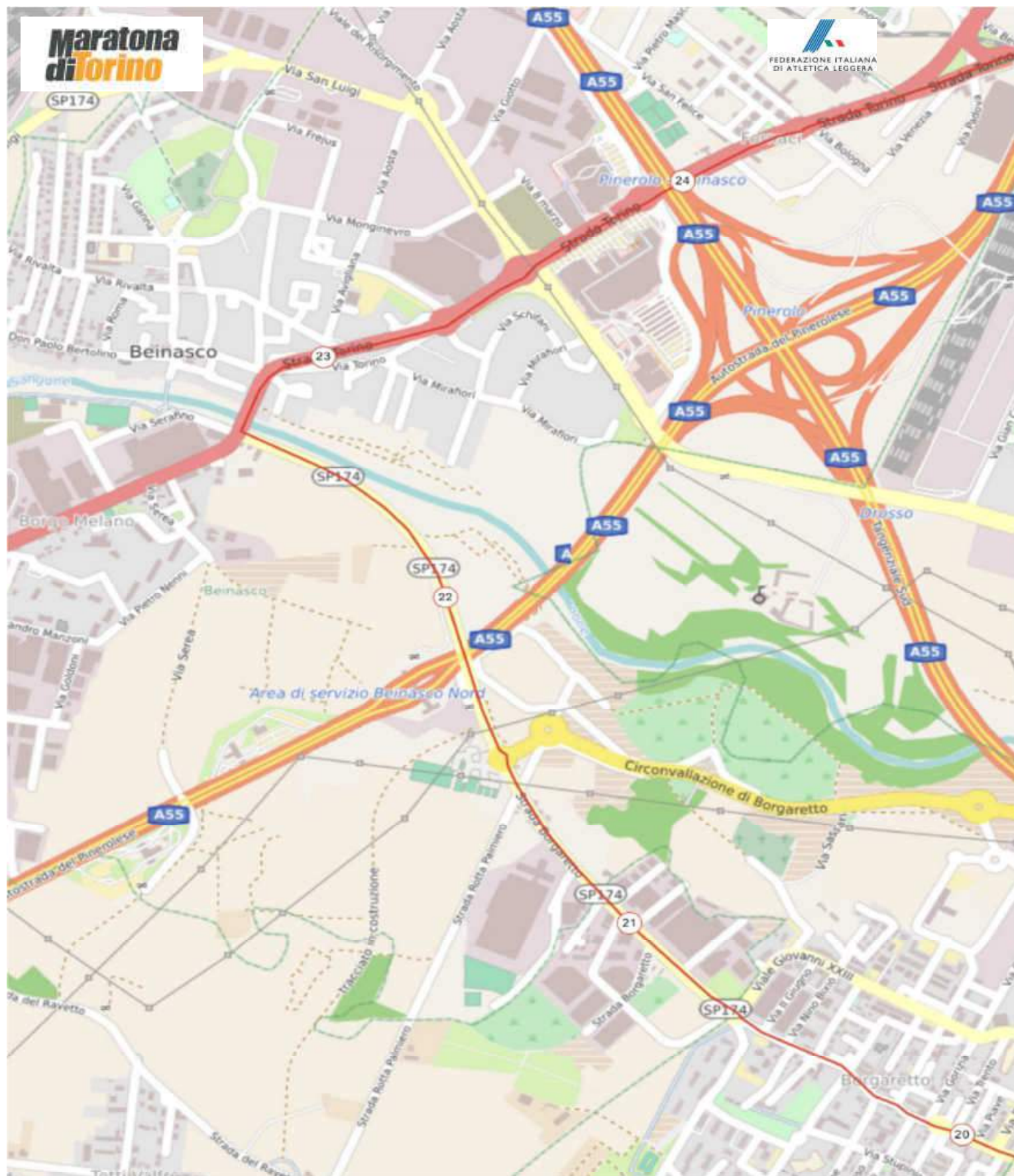
PLANIMETRIA: DAL KM 4 AL KM 7 E DAL KM 30 AL KM 32



PLANIMETRIA: DAL KM 15 AL KM 20



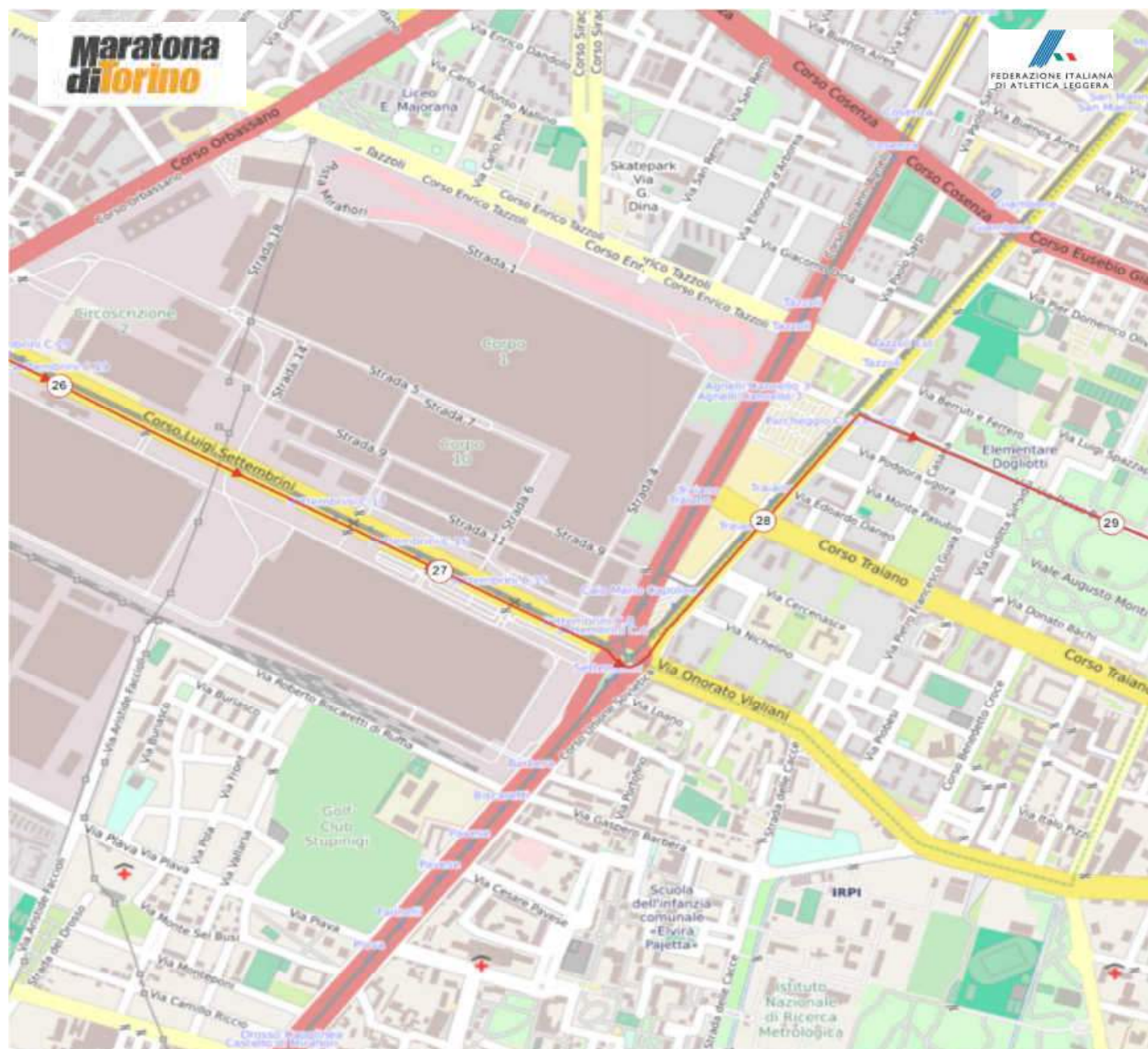
PLANIMETRIA: DAL KM 20 AL KM 24



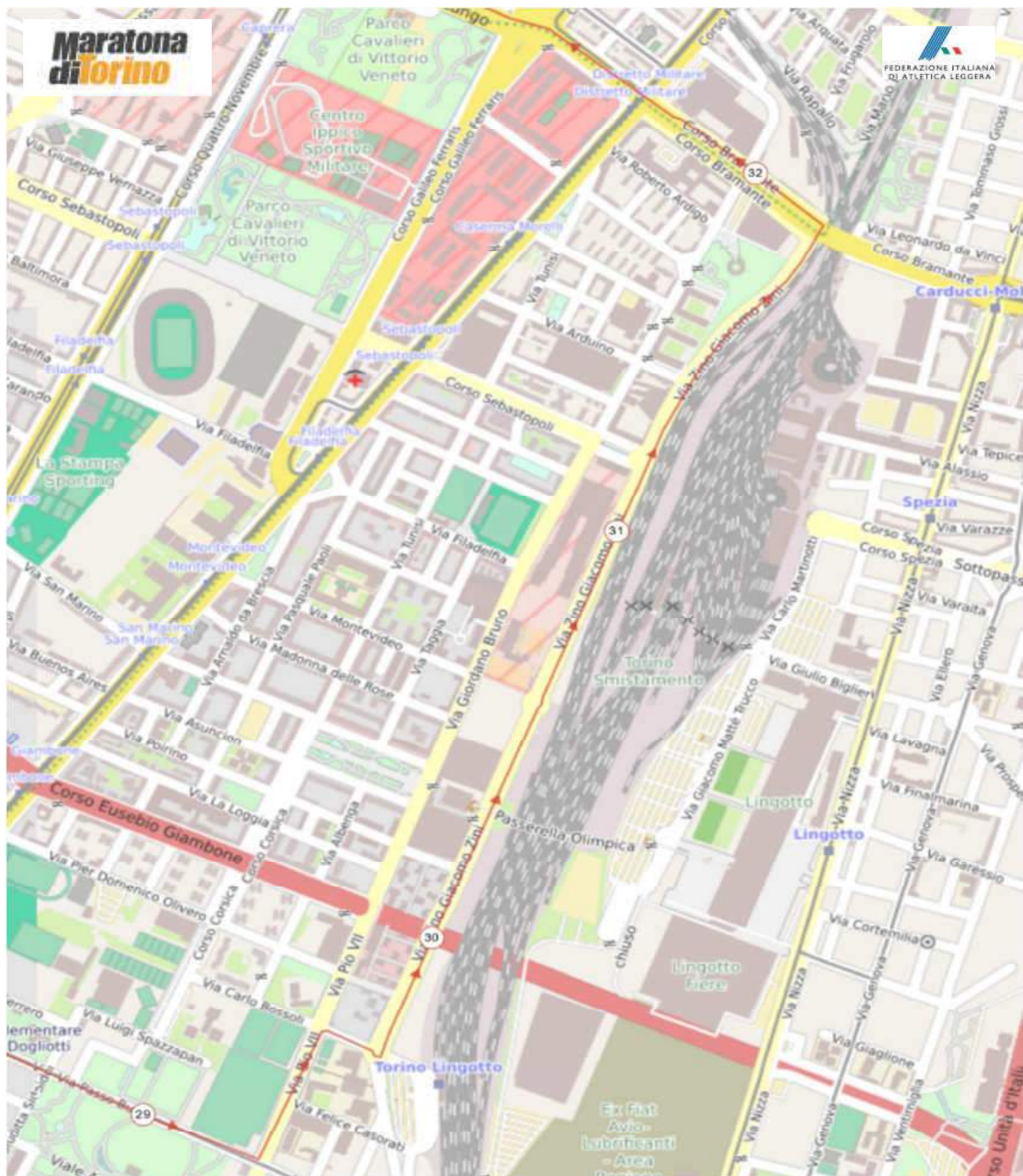
PLANIMETRIA: DAL KM 24 AL KM 26



PLANIMETRIA: DAL KM 26 AL KM 29



PLANIMETRIA: DAL KM 29 AL KM 32



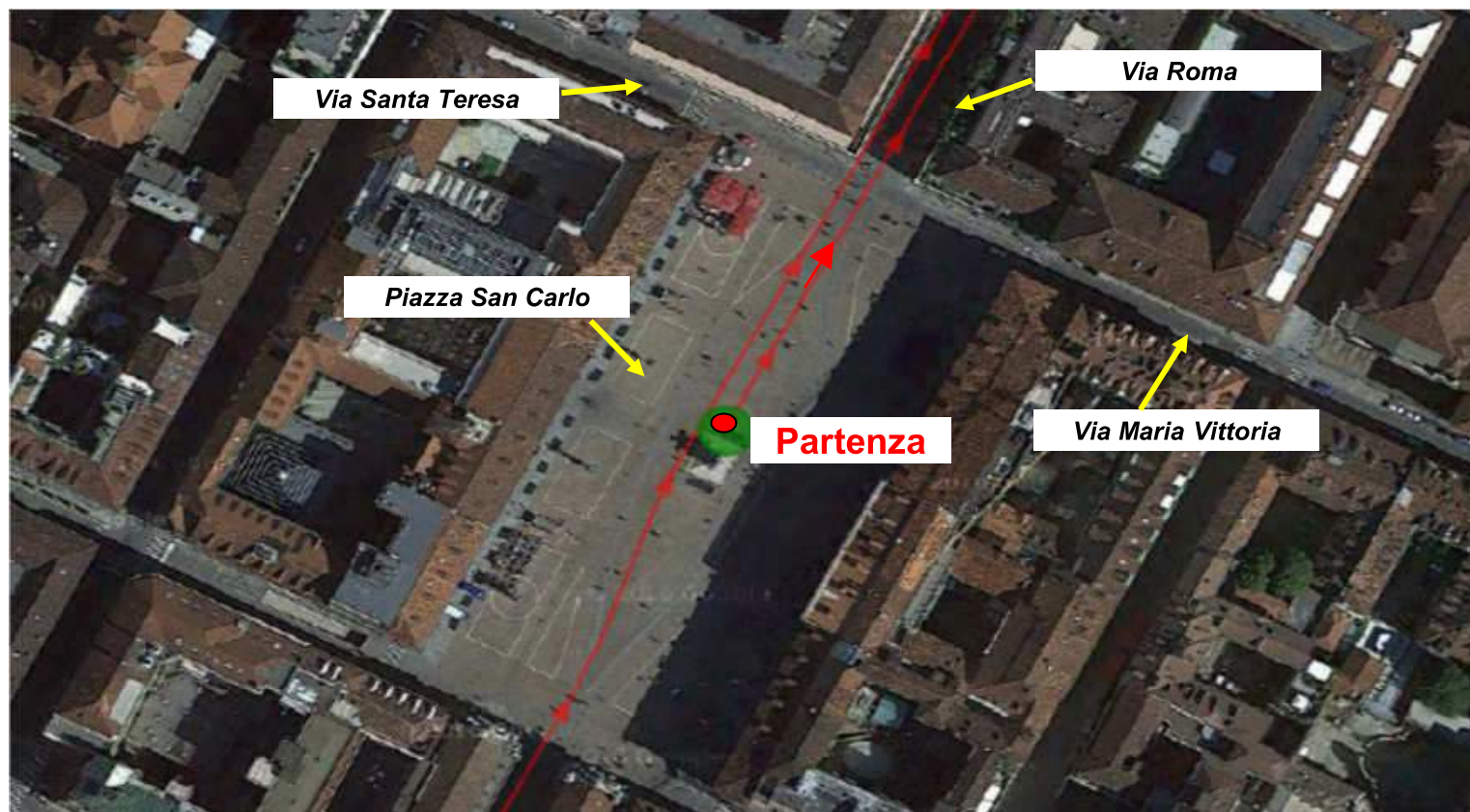
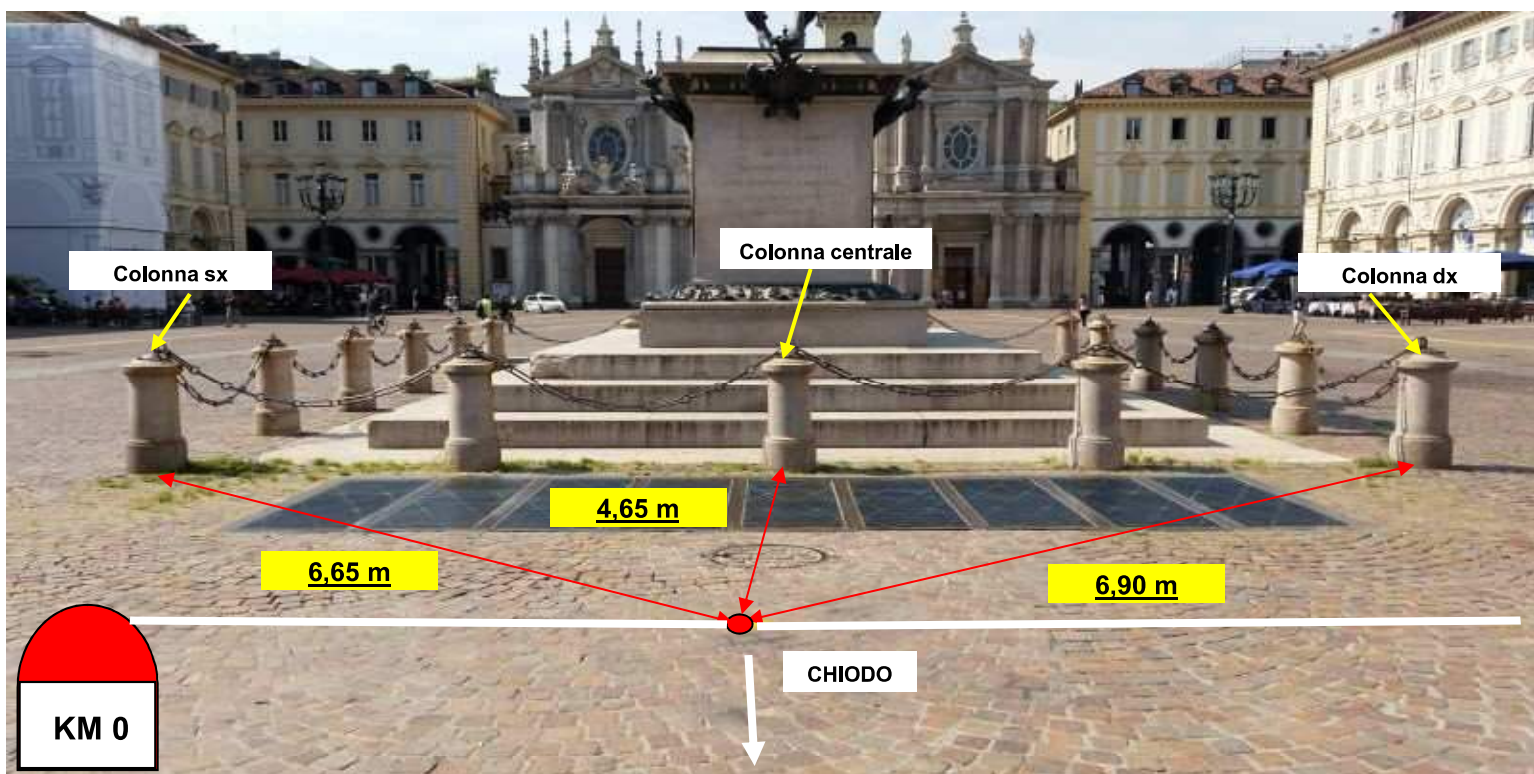
PLANIMETRIA: DAL KM 32 AL KM 35



Maratona di Torino

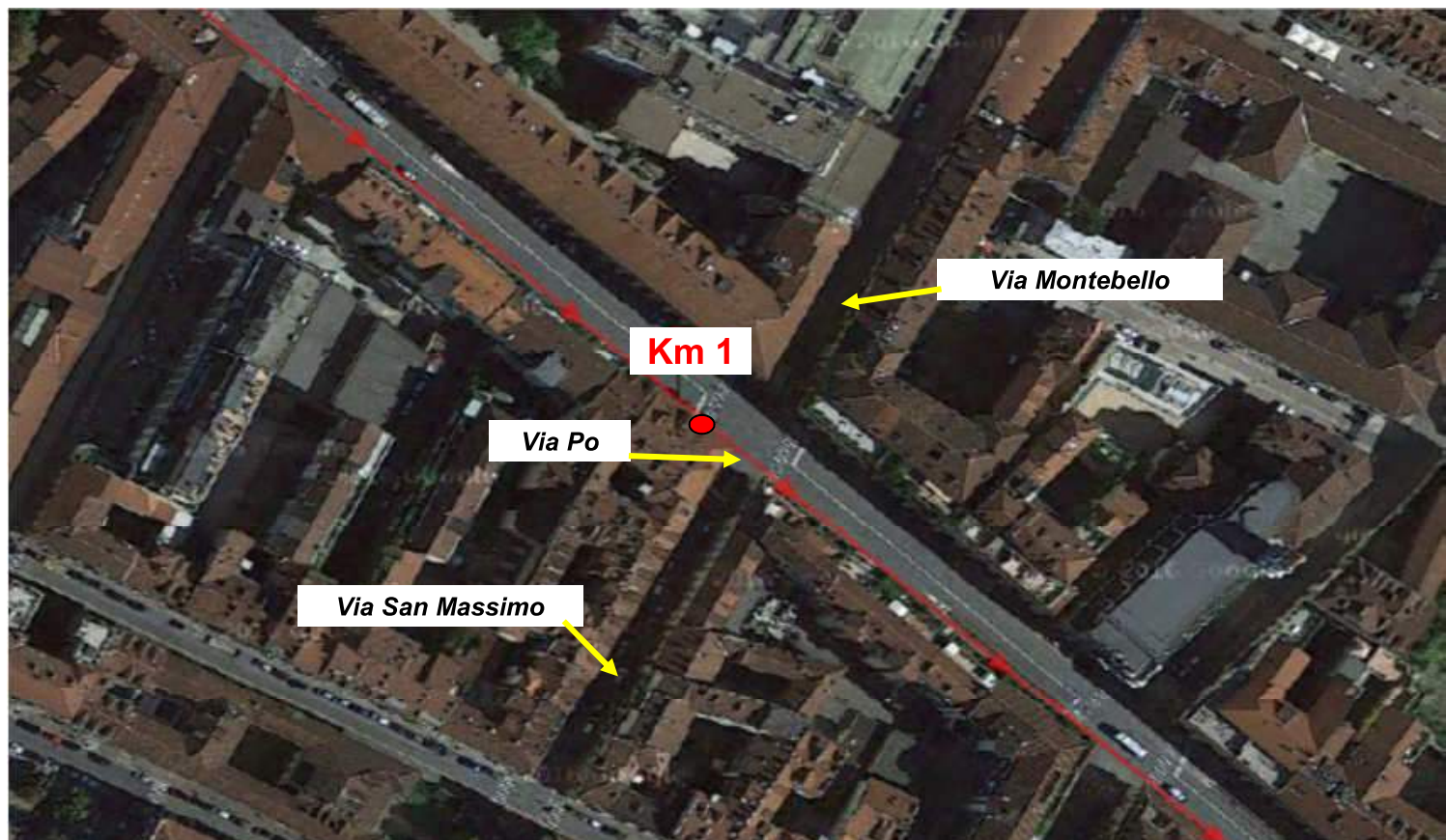



Posizione: TORINO: Piazza San Carlo 4,65 metri davanti al monumento equestre in direzione Piazza Castello.



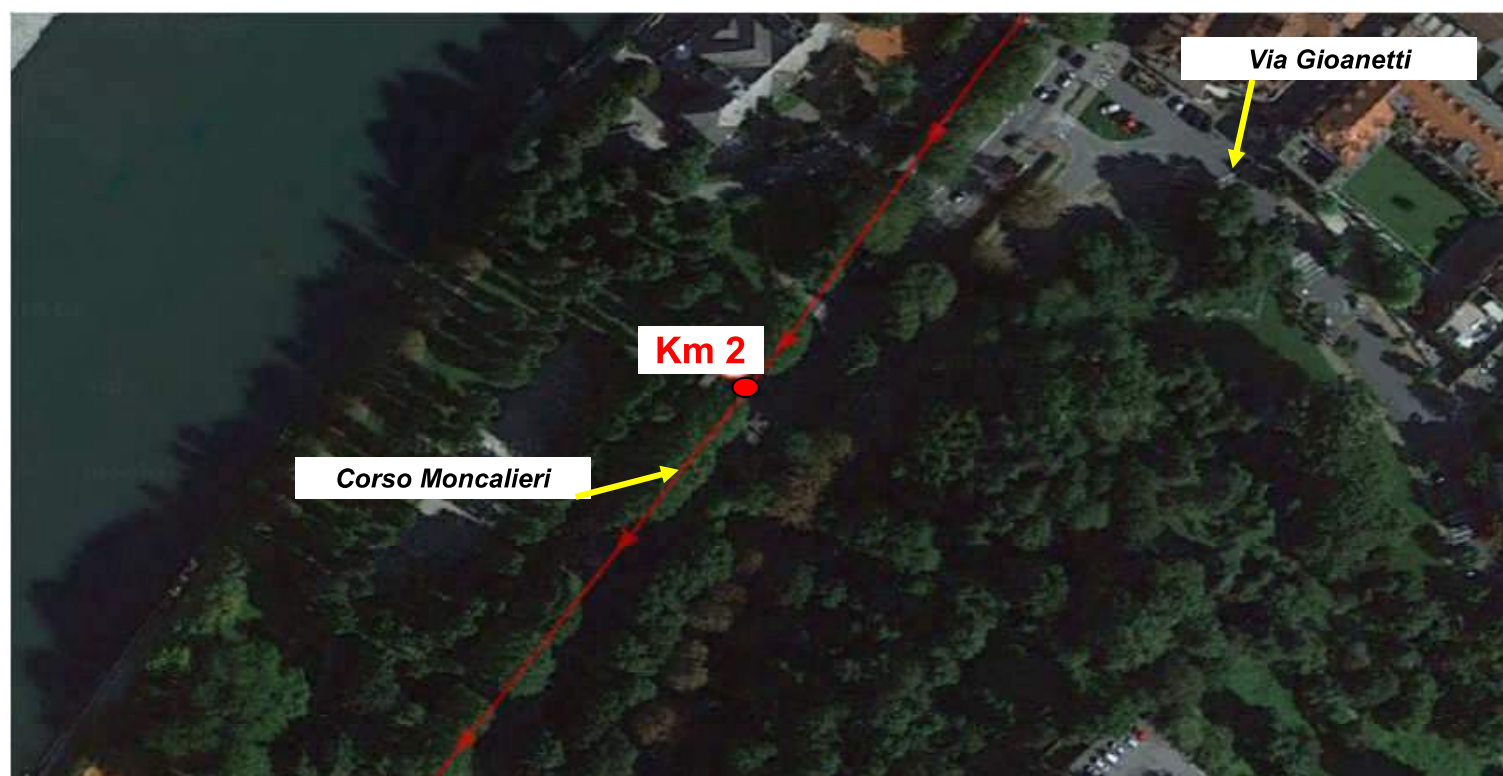
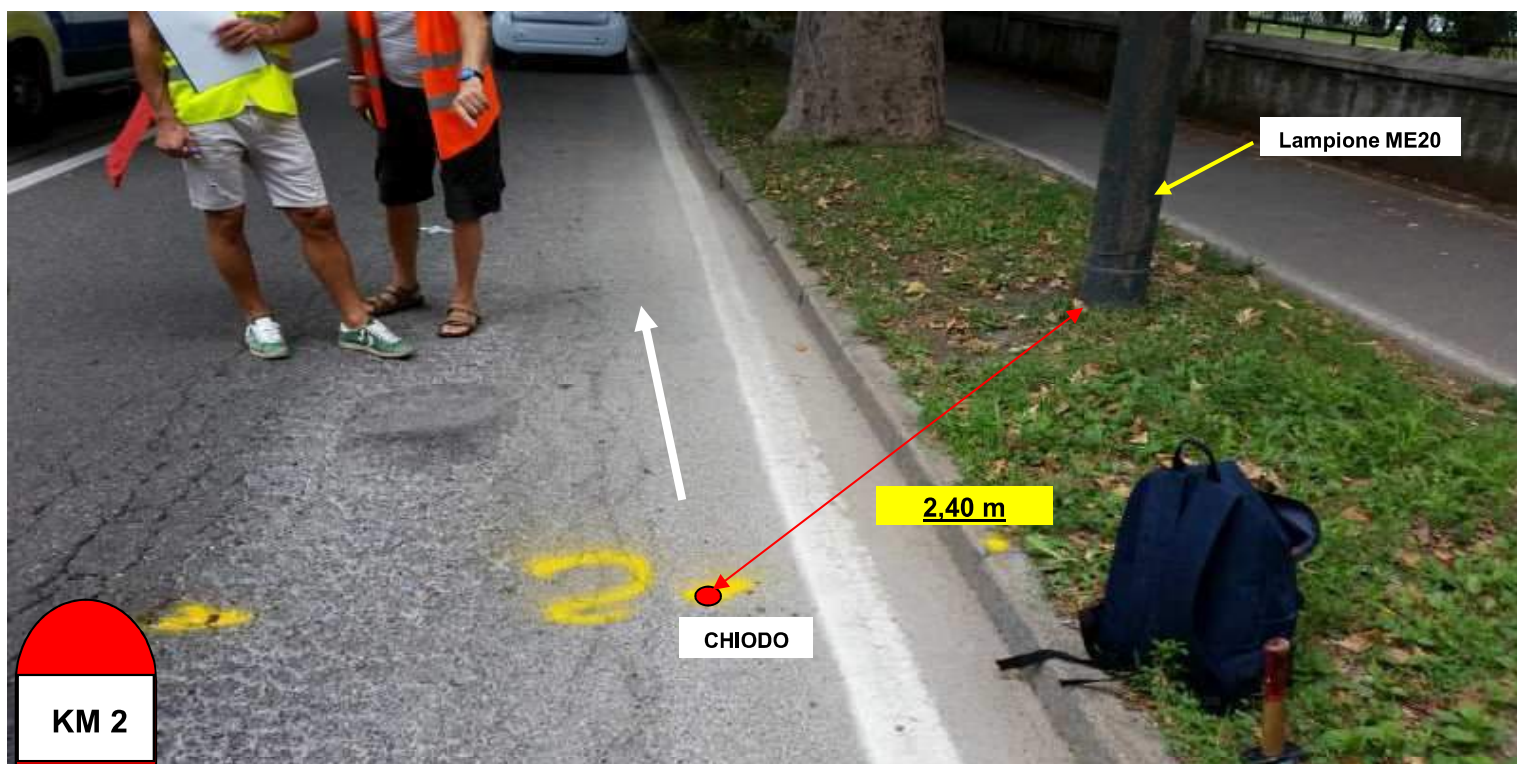
Passaggio - Km 1

Posizione: TORINO: Via Po (fronte civico 28), prima dell'incrocio con Via San Massimo.



Passaggio - Km 2


Posizione: TORINO: Corso Moncalieri, parallela a Via Giardino (sotto il Monte dei Cappuccini - lampione ME20)



Posizione: TORINO: Viale Virgilio (interno Parco del Valentino) - dopo l'incrocio con Viale Mattioli e prima dell'incrocio con Viale Cagni.




Posizione: TORINO: Viale Turr (interno Parco del Valentino) - prima dell'incrocio con Viale Boiardo e Viale Millo.



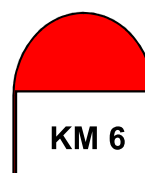
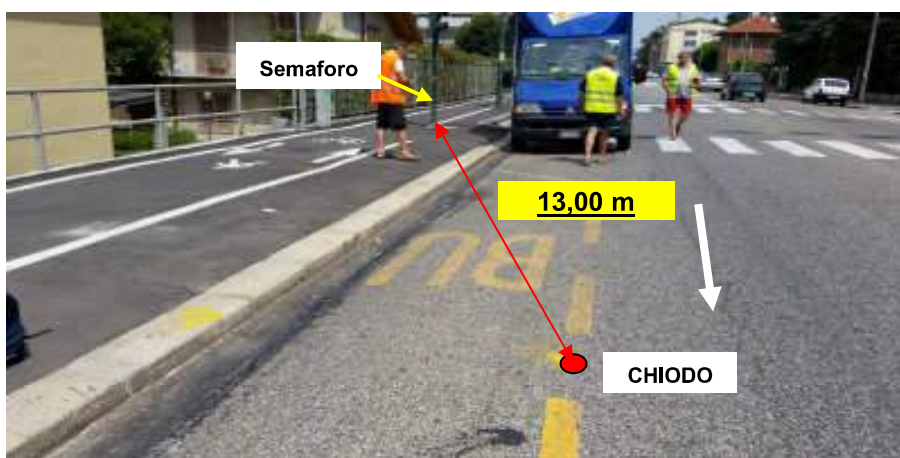
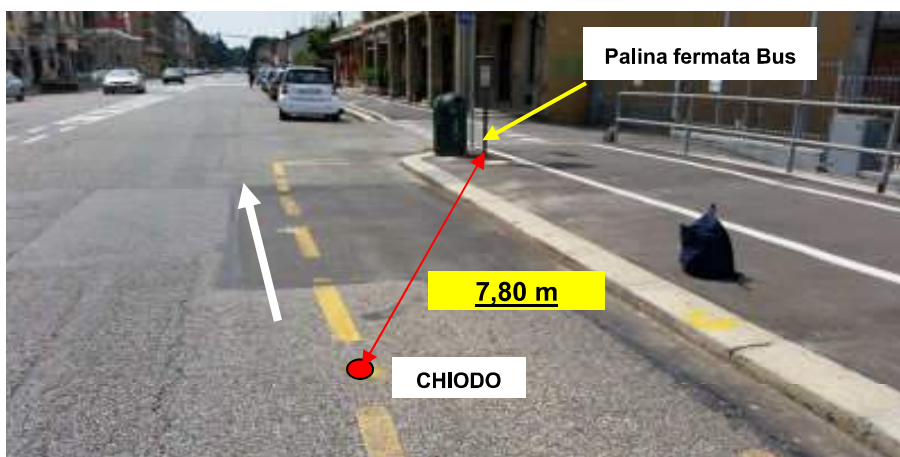
Passaggio - Km 5

Posizione: TORINO: inizio Ponte Balbis (dopo l'incrocio con Via Galilei).



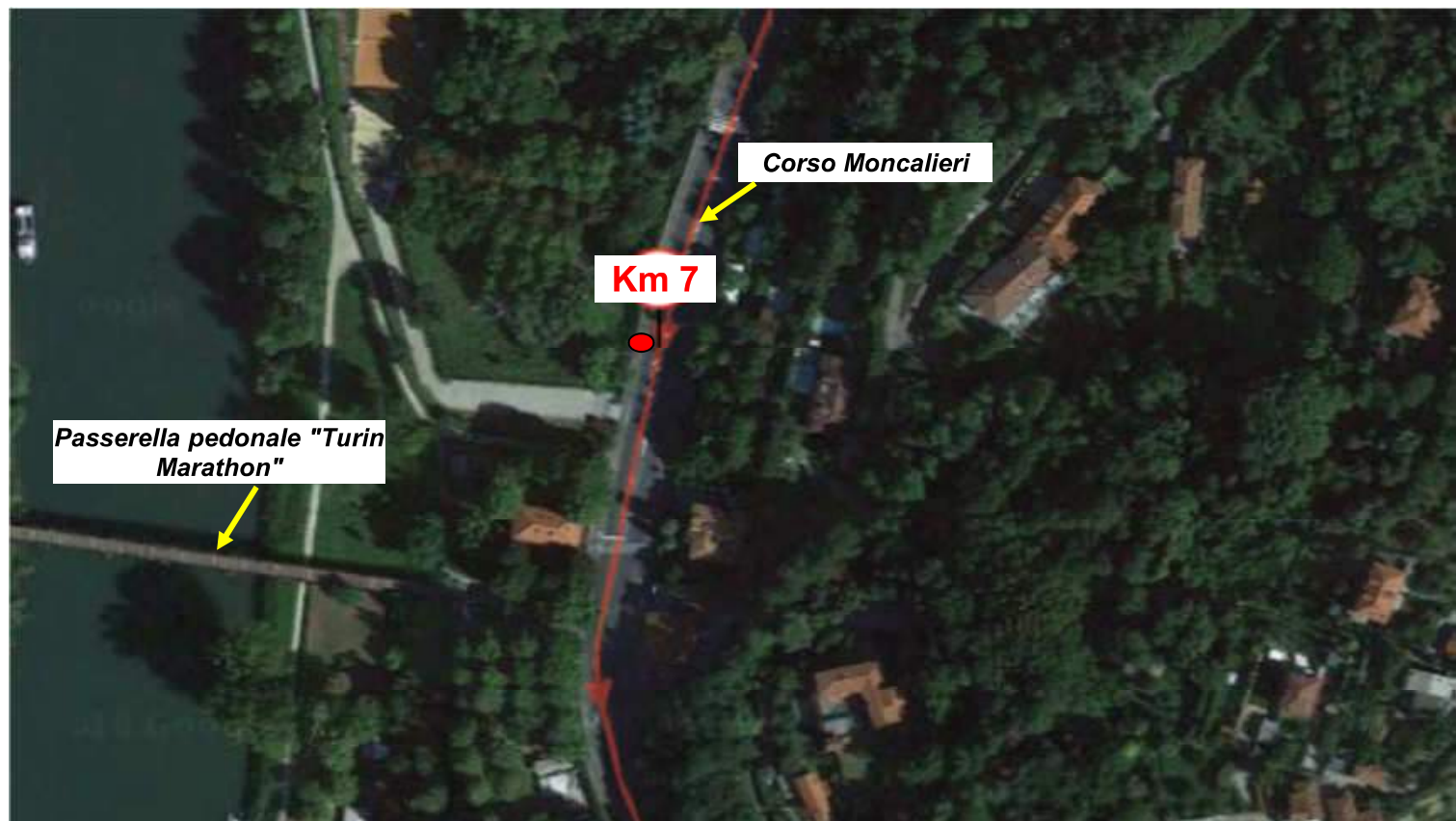
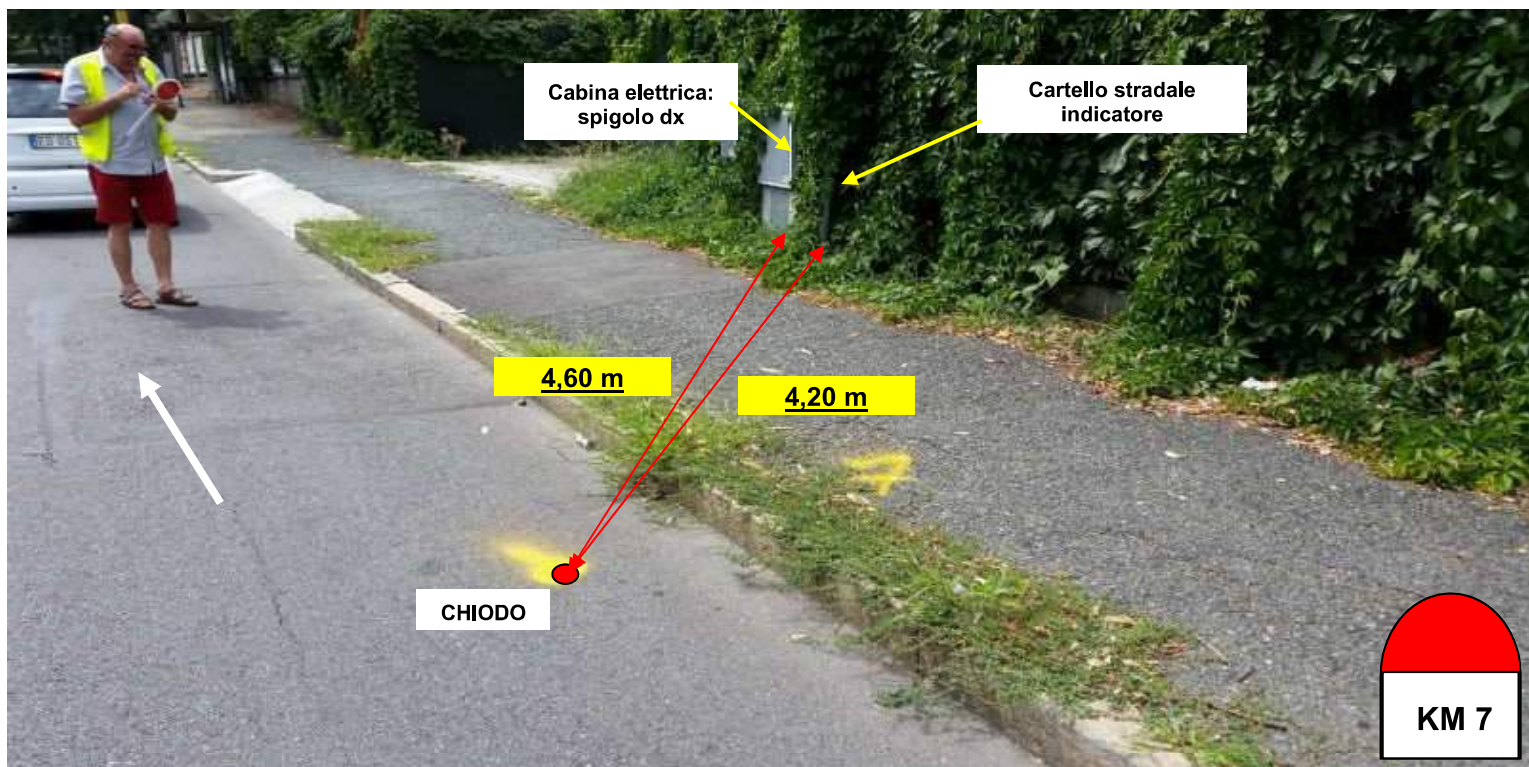
Passaggio - Km 6

Posizione: TORINO: Corso Moncalieri (civico 284) - fermata bus GTT "Alberoni" - dopo l'incrocio con Strada degli Alberoni.




Passaggio - Km 7

Posizione: TORINO: Corso Moncalieri (civico 390/A) - prima dell'incrocio passerella pedonale "Turin Marathon".



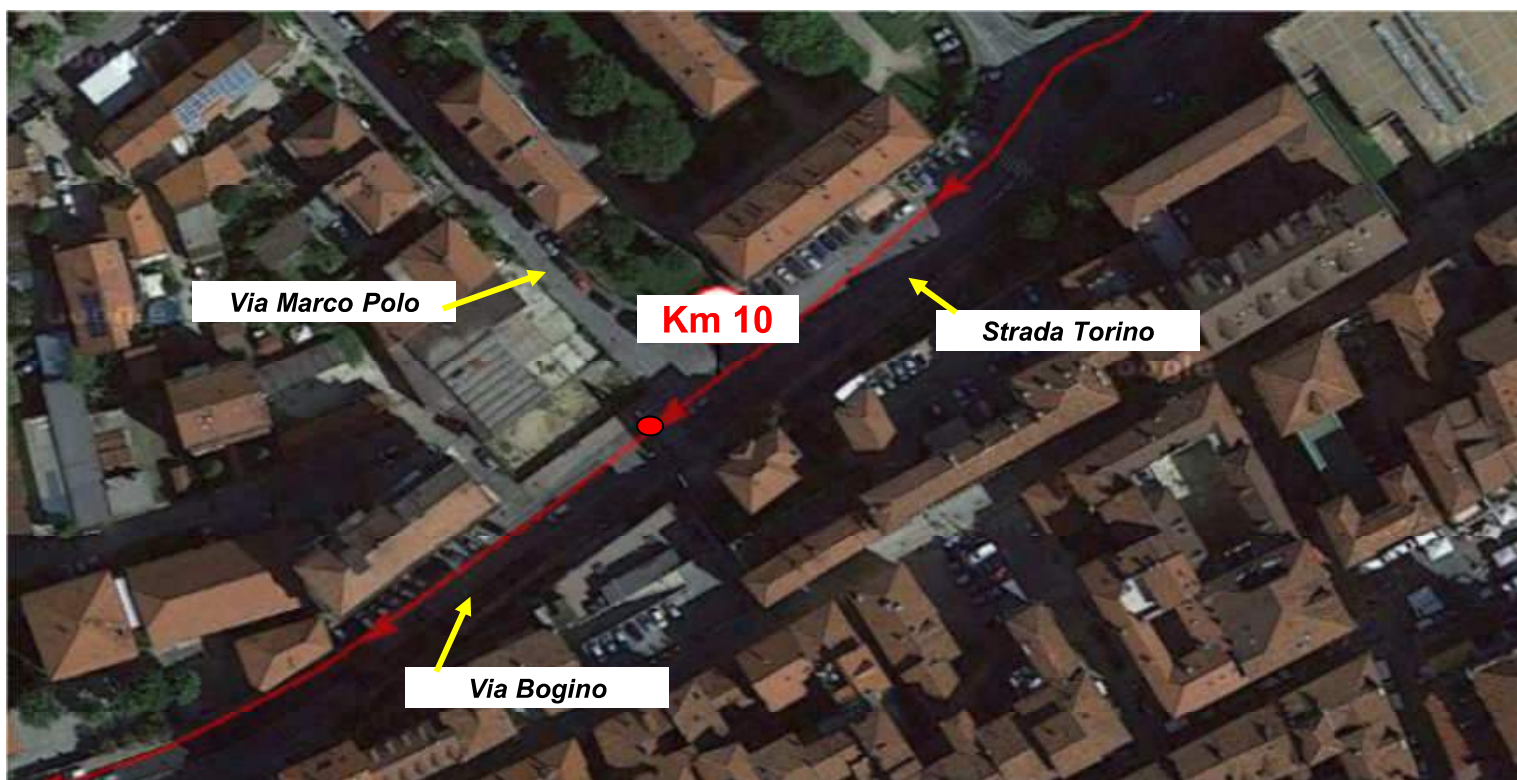
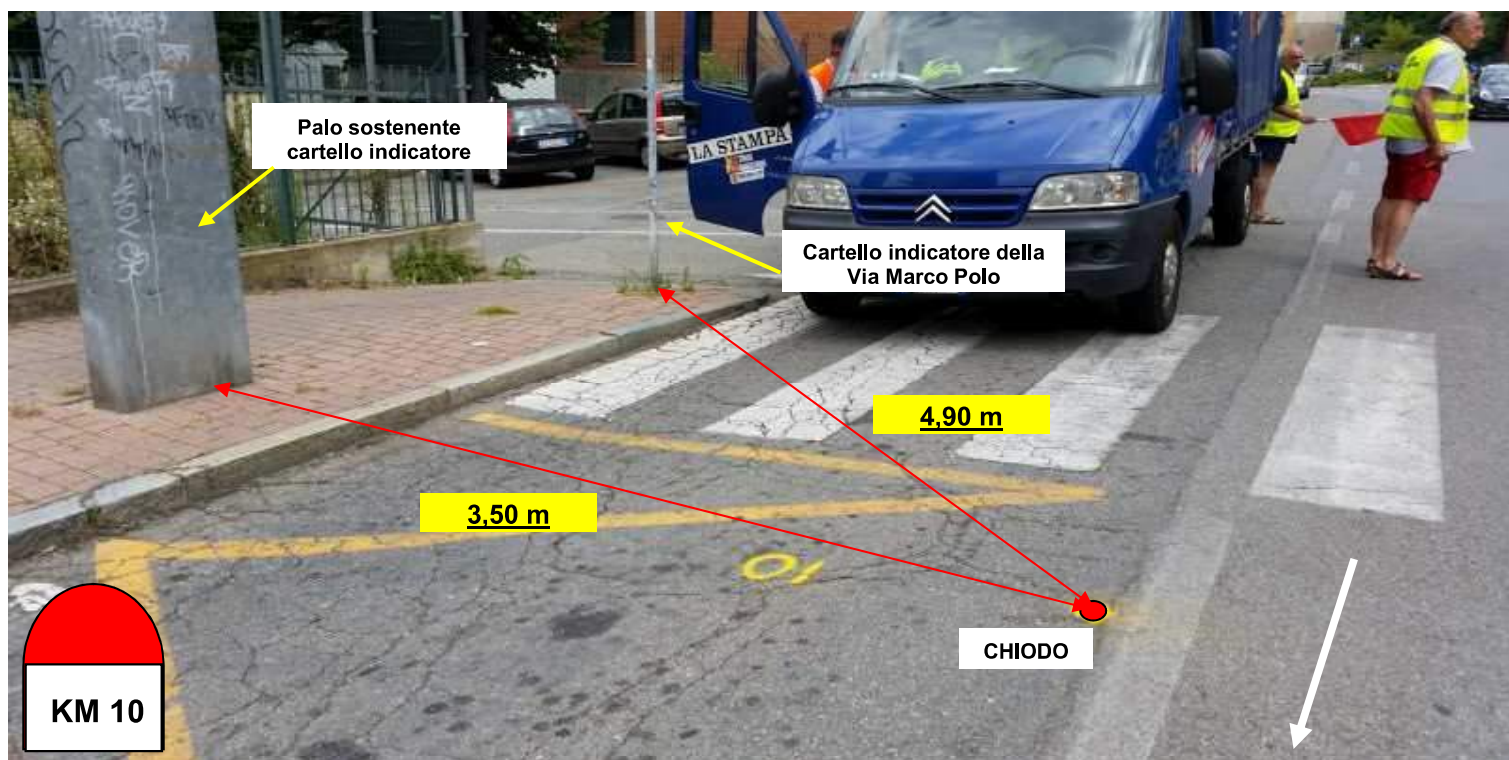
Posizione: MONCALIERI: Strada Torino (civico 81) - prima dell'incrocio con Strada Scalero.



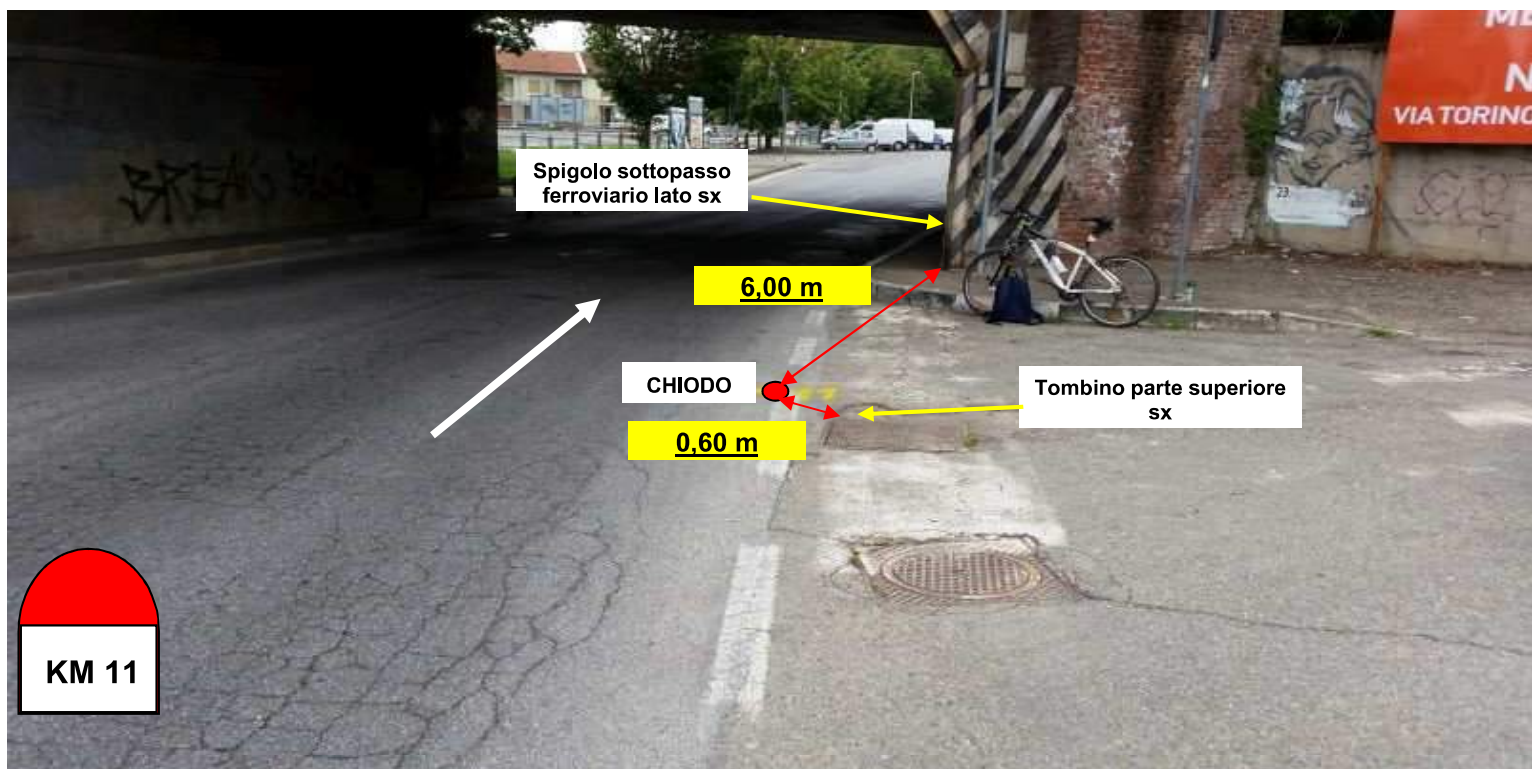
Posizione: MONCALIERI: Strada Torino - nei pressi di Vivai Piante Saracco - dopo l'incrocio con Viale del Castello.



Posizione: MONCALIERI: Via Bogino angolo Via Marco Polo - fermata Bus GTT "Marco Polo".



Posizione: MONCALIERI: Via Pastrengo - incrocio con Strada del Barchetto dopo l'incrocio con Via Villafranca e Via Solferino.



Posizione: NICHELINO: Via Cuneo, angolo Via Boves.

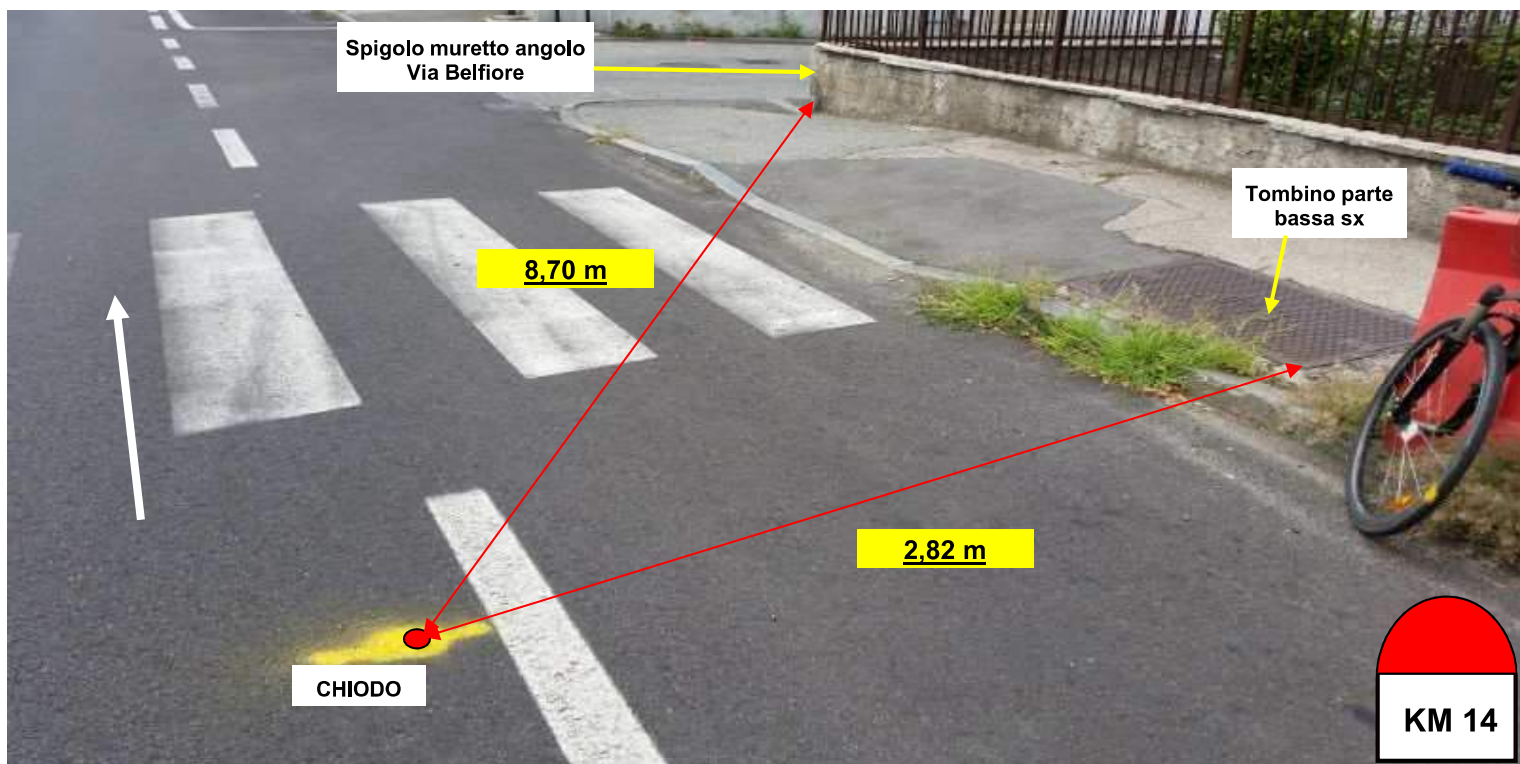


Posizione: NICHELINO: Via XXV Aprile, oltre l'incrocio con Via Galvani.

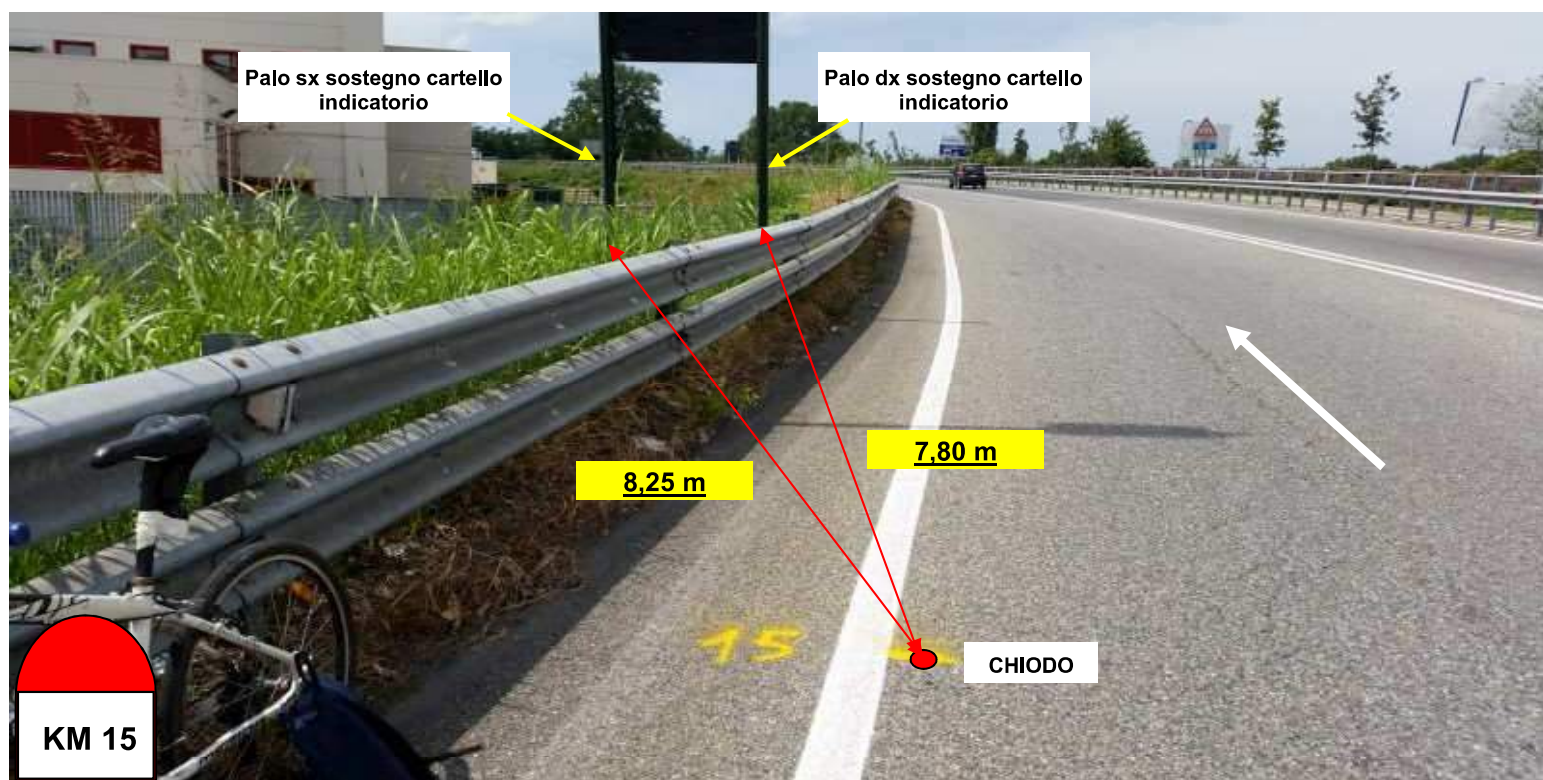


Passaggio - Km 14

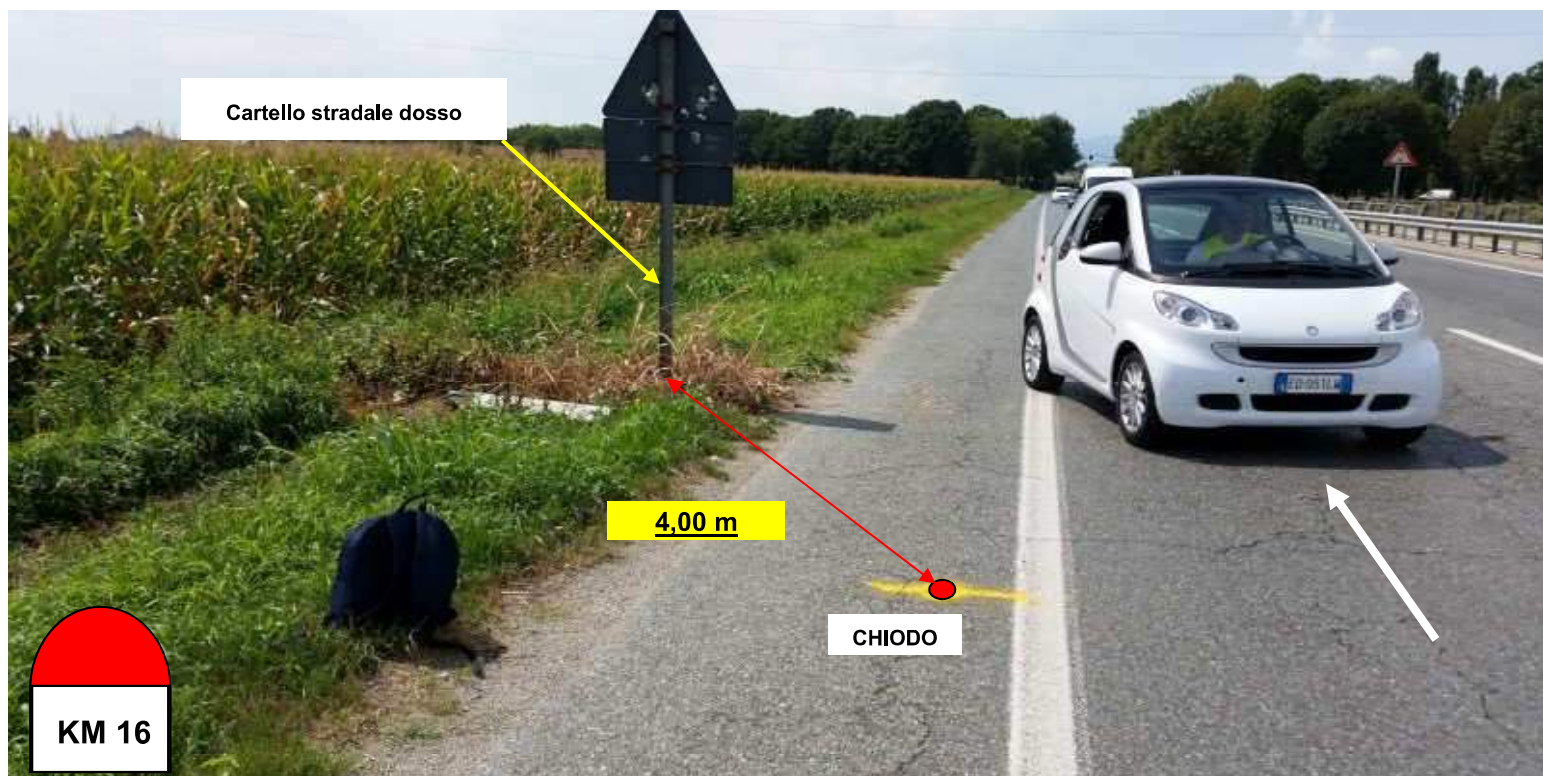
Posizione: NICHELINO: Via XXV Aprile (civico 131 a sinistra), prima dell'incrocio con Via Belfiore.



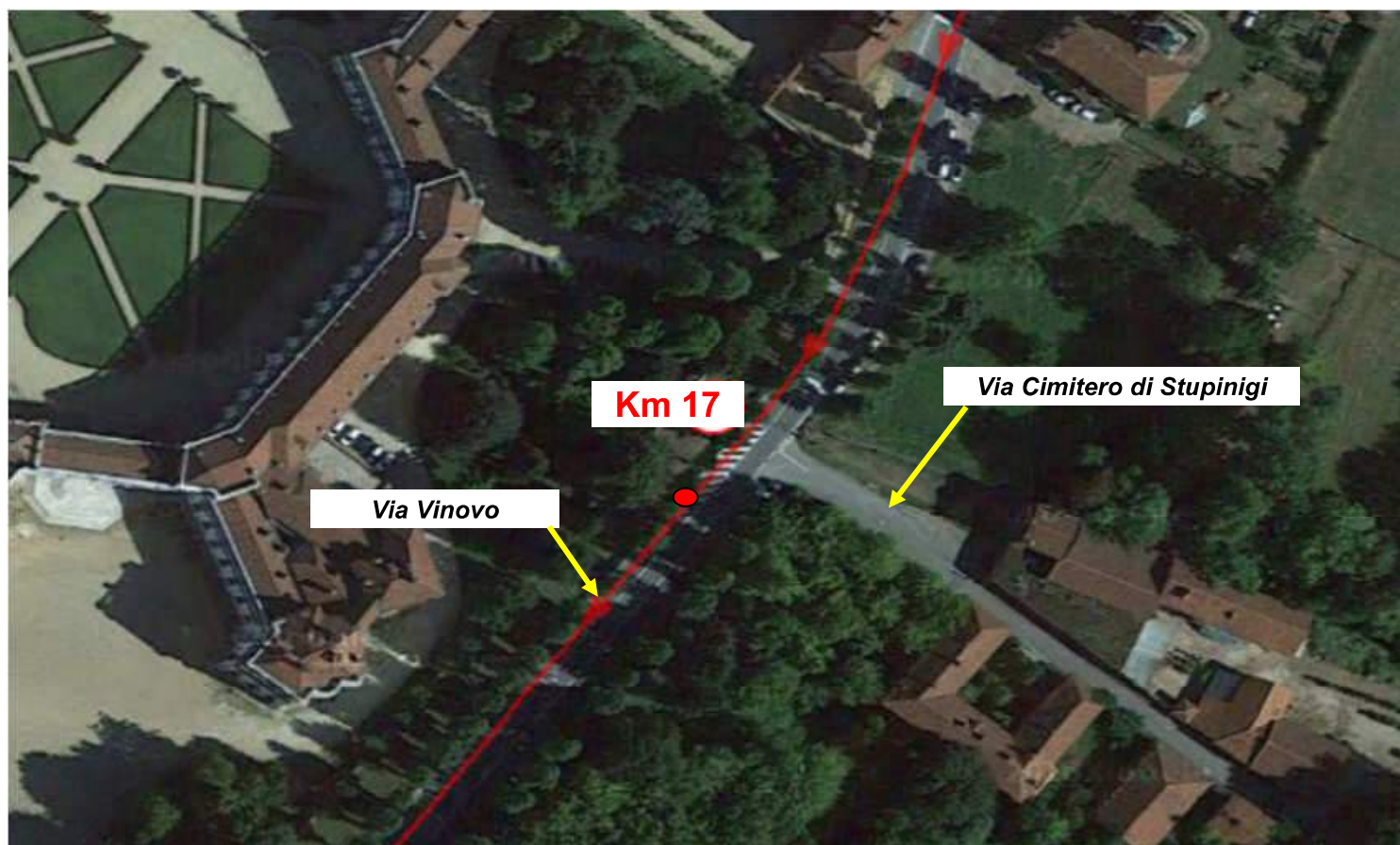
Posizione: NICHELINO: Via XXV Aprile dopo la rotatoria.



Posizione: NICHELINO: Via XXV Aprile, prima dell'incrocio con Viale Torino.



Posizione: NICHELINO: Via Vinovo - dopo l'incrocio con Via Cimitero di Stupinigi

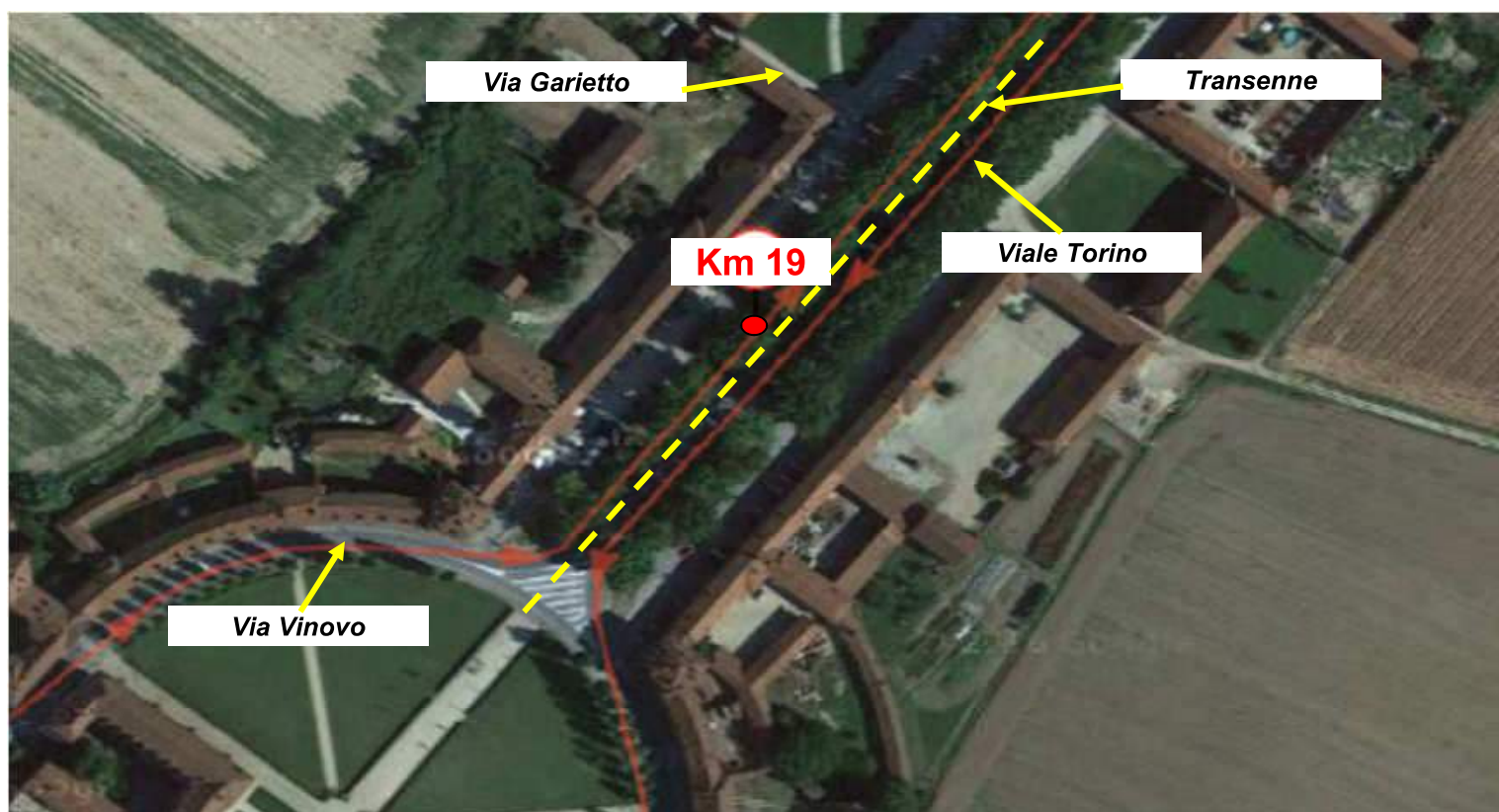
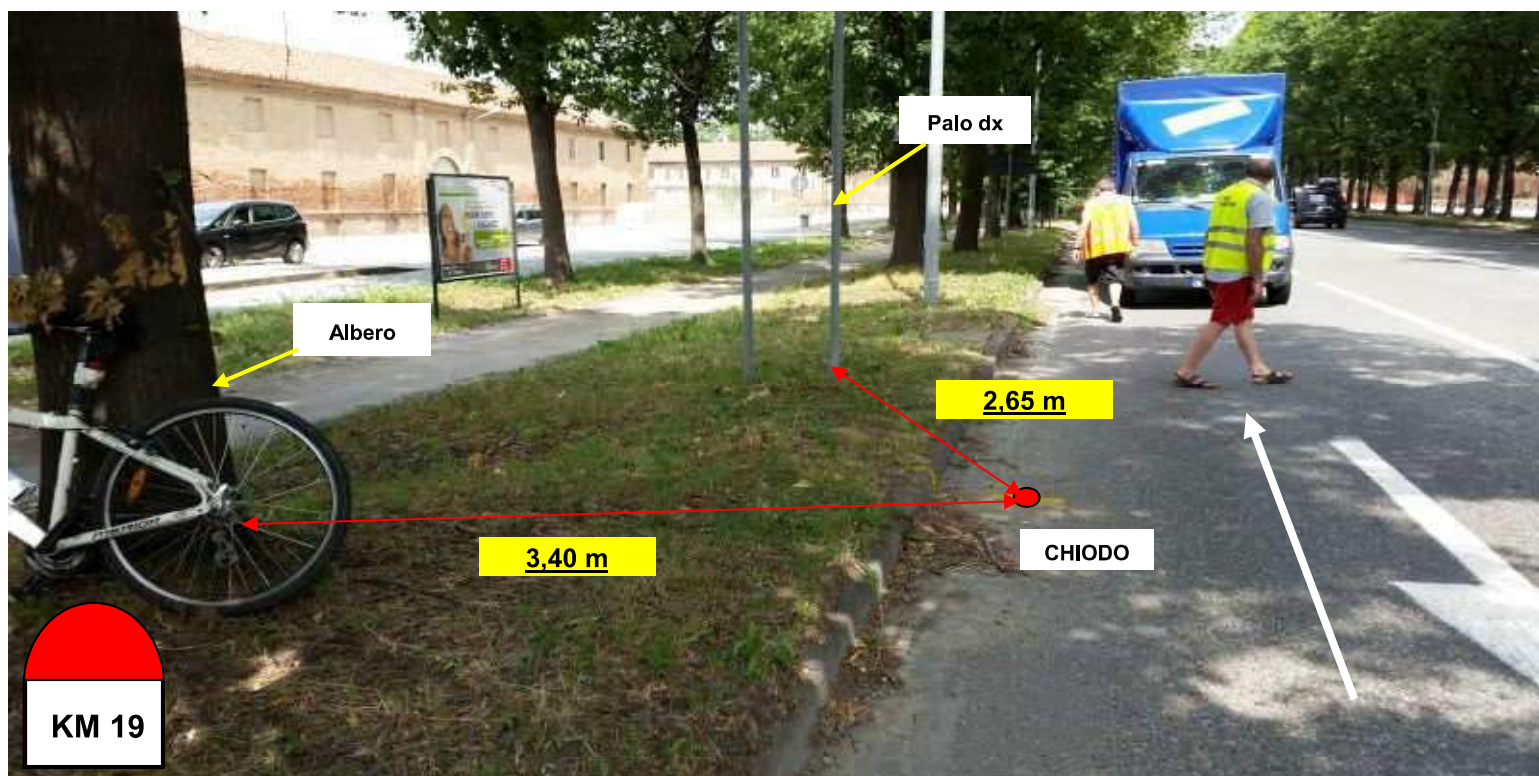


Posizione: NICHELINO: Via Vinovo - nei pressi del cancello sud-ovest della Palazzina di Stupinigi.

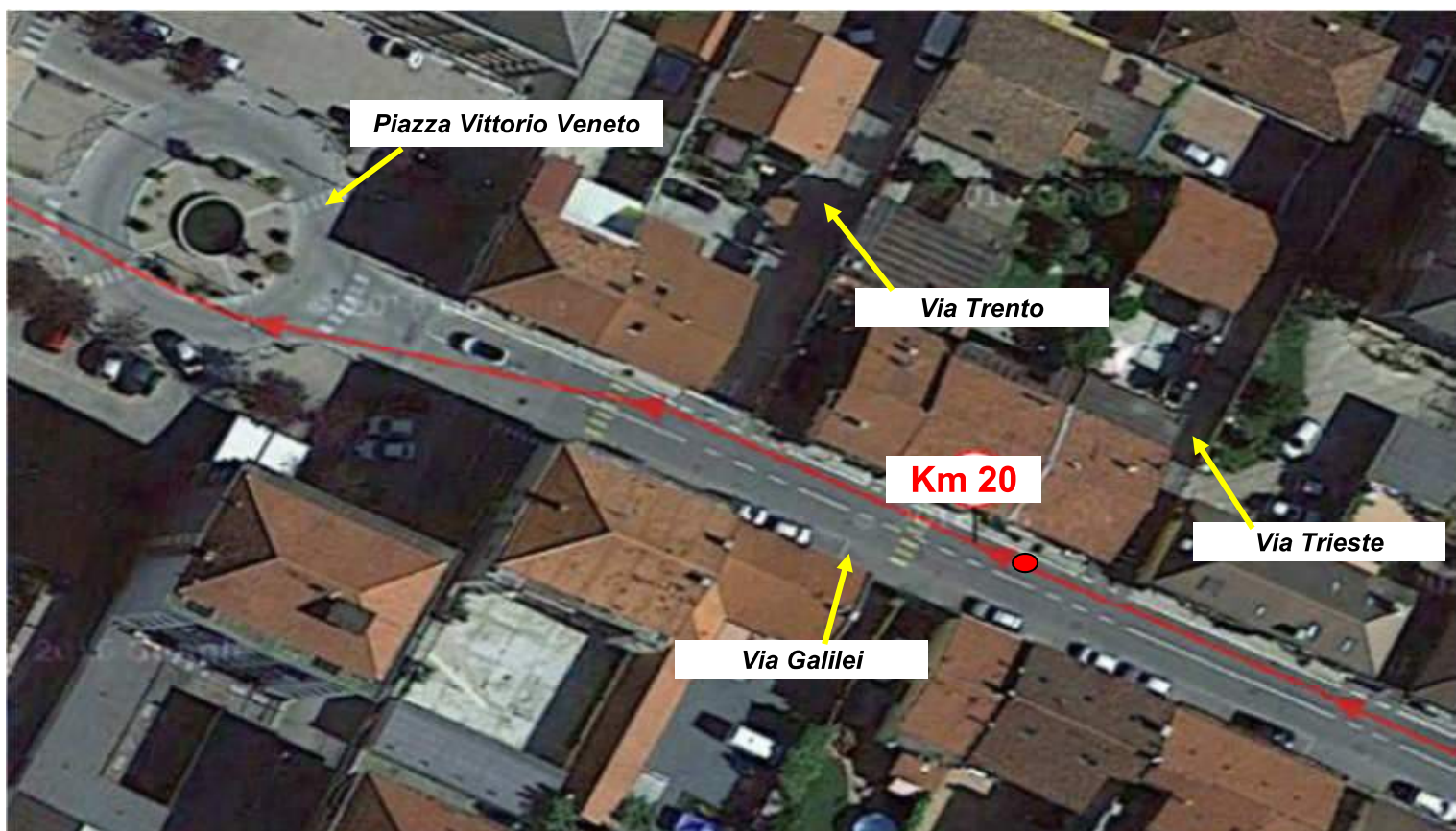
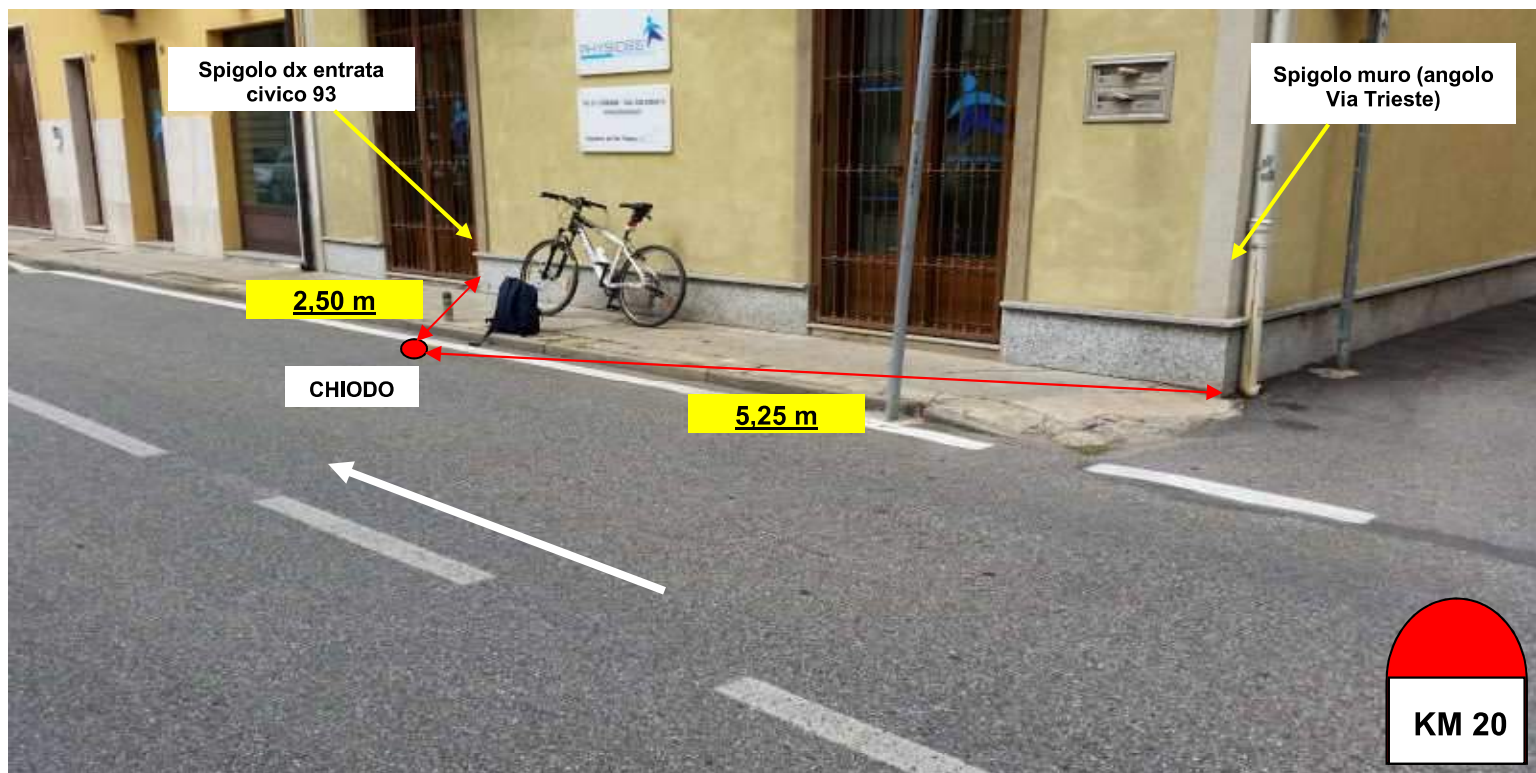


Passaggio - Km 19

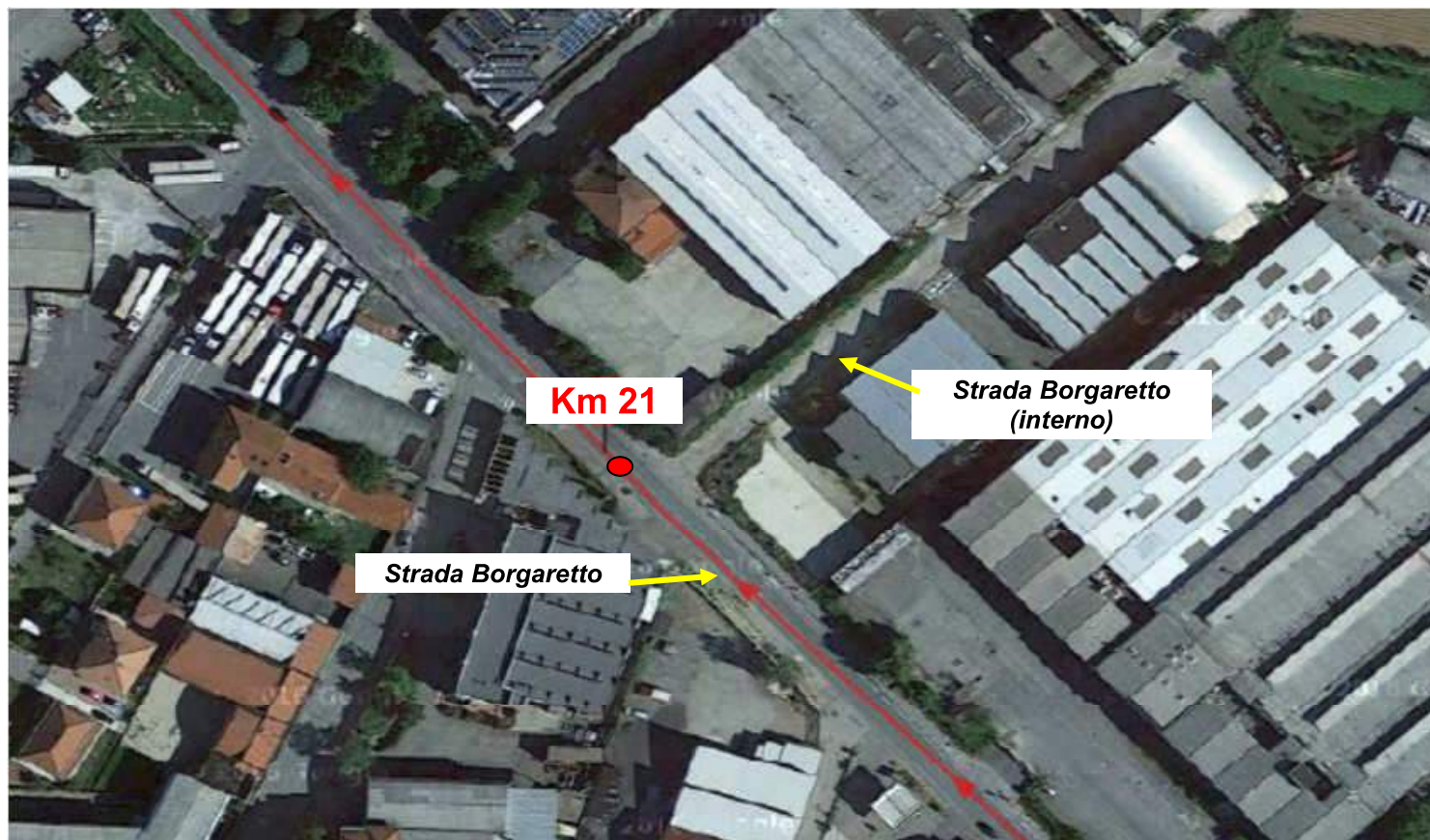
Posizione: NICHELINO: Viale Torino (ritorno) - dopo l'incrocio semaforico, prima di Via Garietto.




Posizione: BEINASCO (Fraz.BORGARETTO): Via Galileo Galilei (civico 93) - incrocio con Via Trieste.



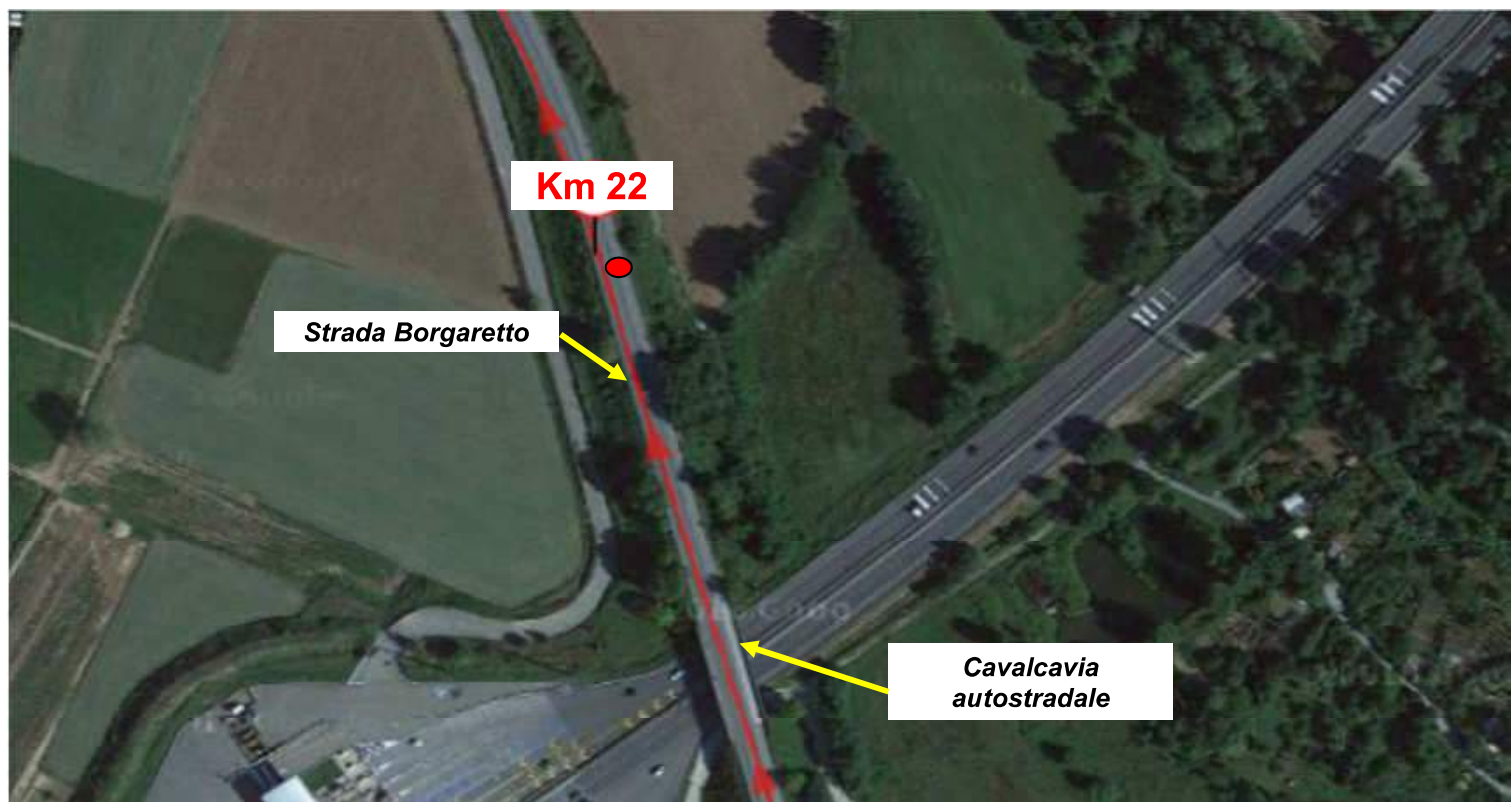
Posizione: ORBASSANO: Strada Borgaretto (fronte ditta Splendor Tende a sinistra) - incrocio con strada in terna di Strada Borgaretto.



Posizione: ORBASSANO: Strada Borgaretto civico 1 (fronte ditta Tecnosteel a destra).

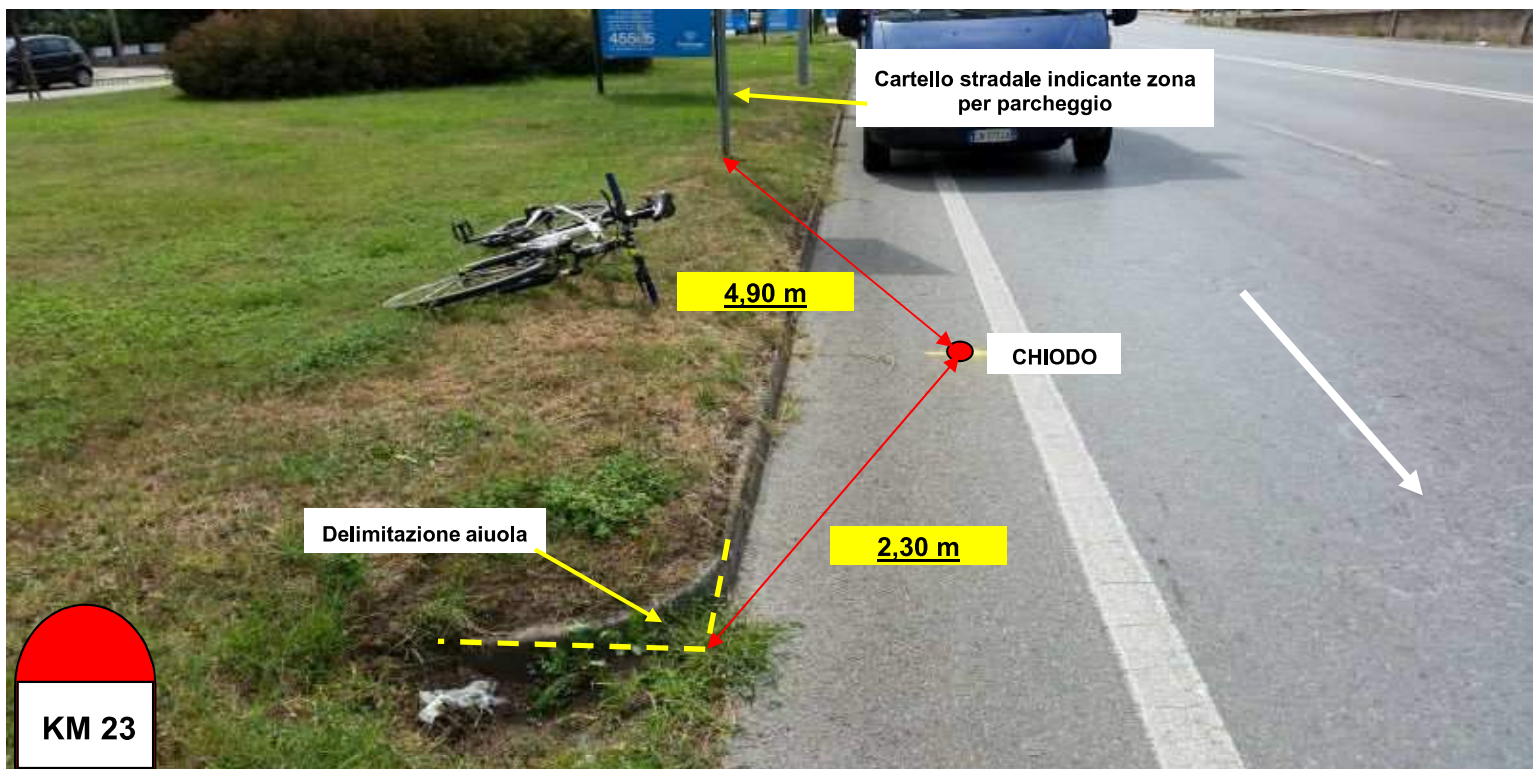


Posizione: BEINASCO: Strada Borgaretto - circa 150 metri oltre il cavalcavia autostradale (in discesa).

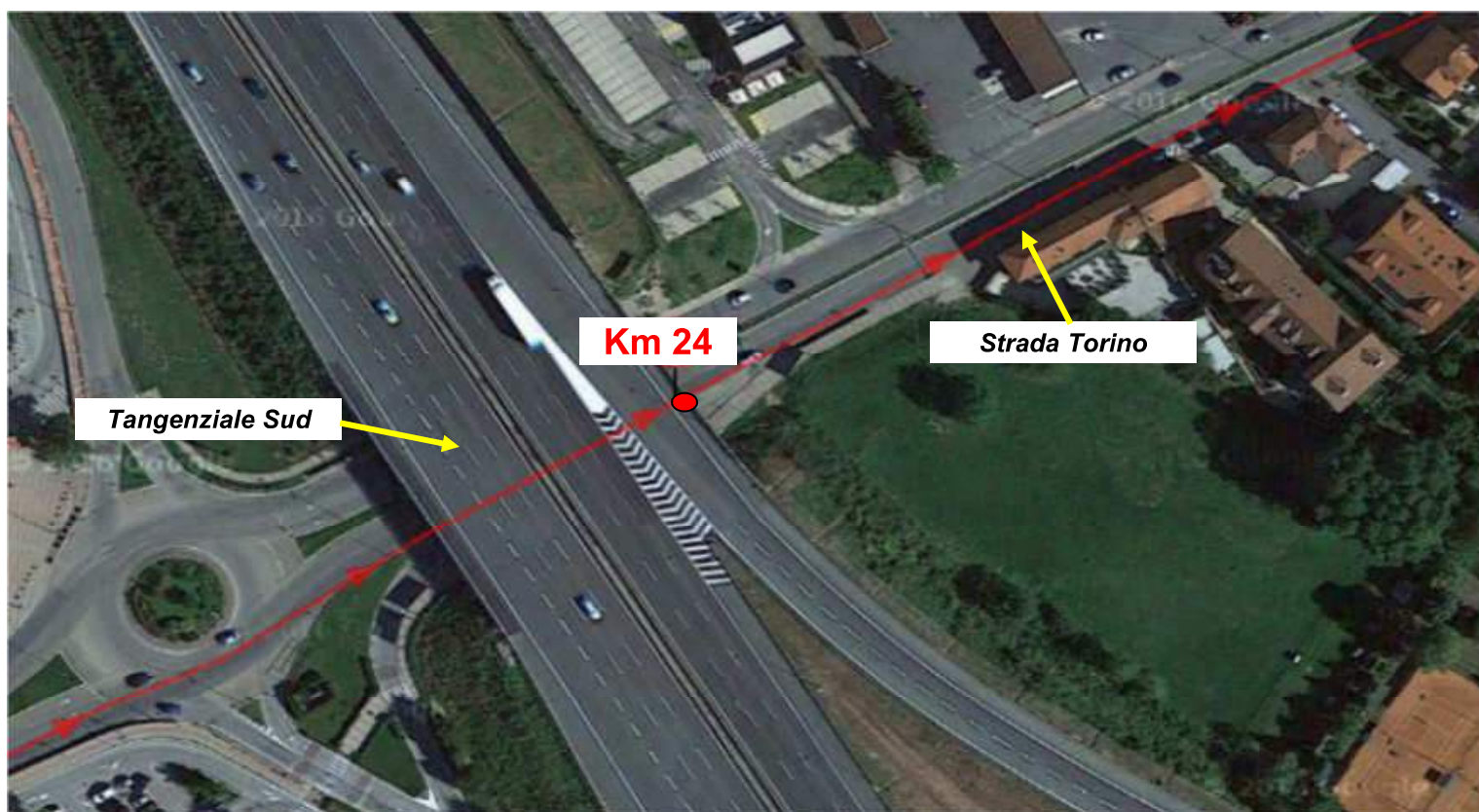
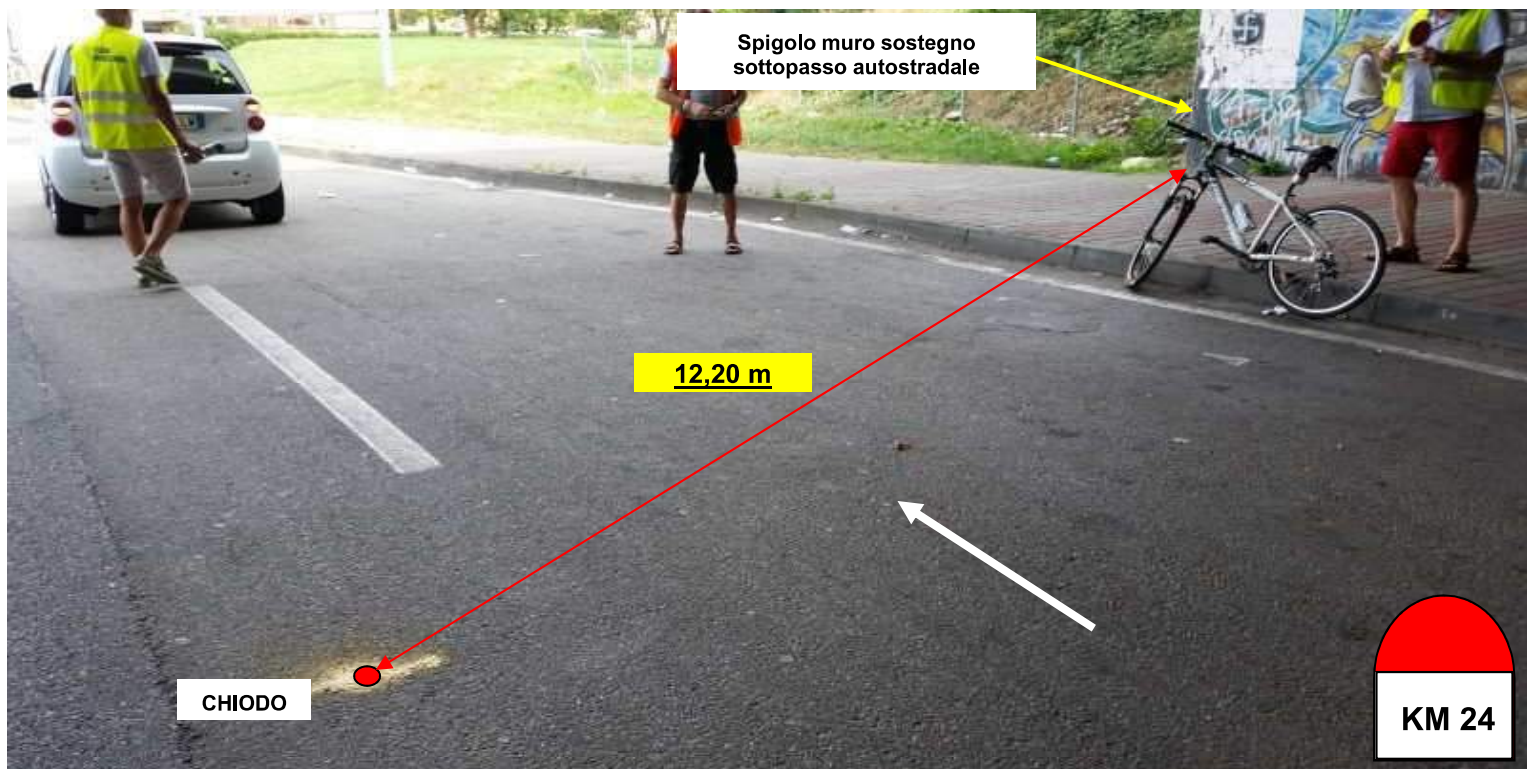


Passaggio - Km 23

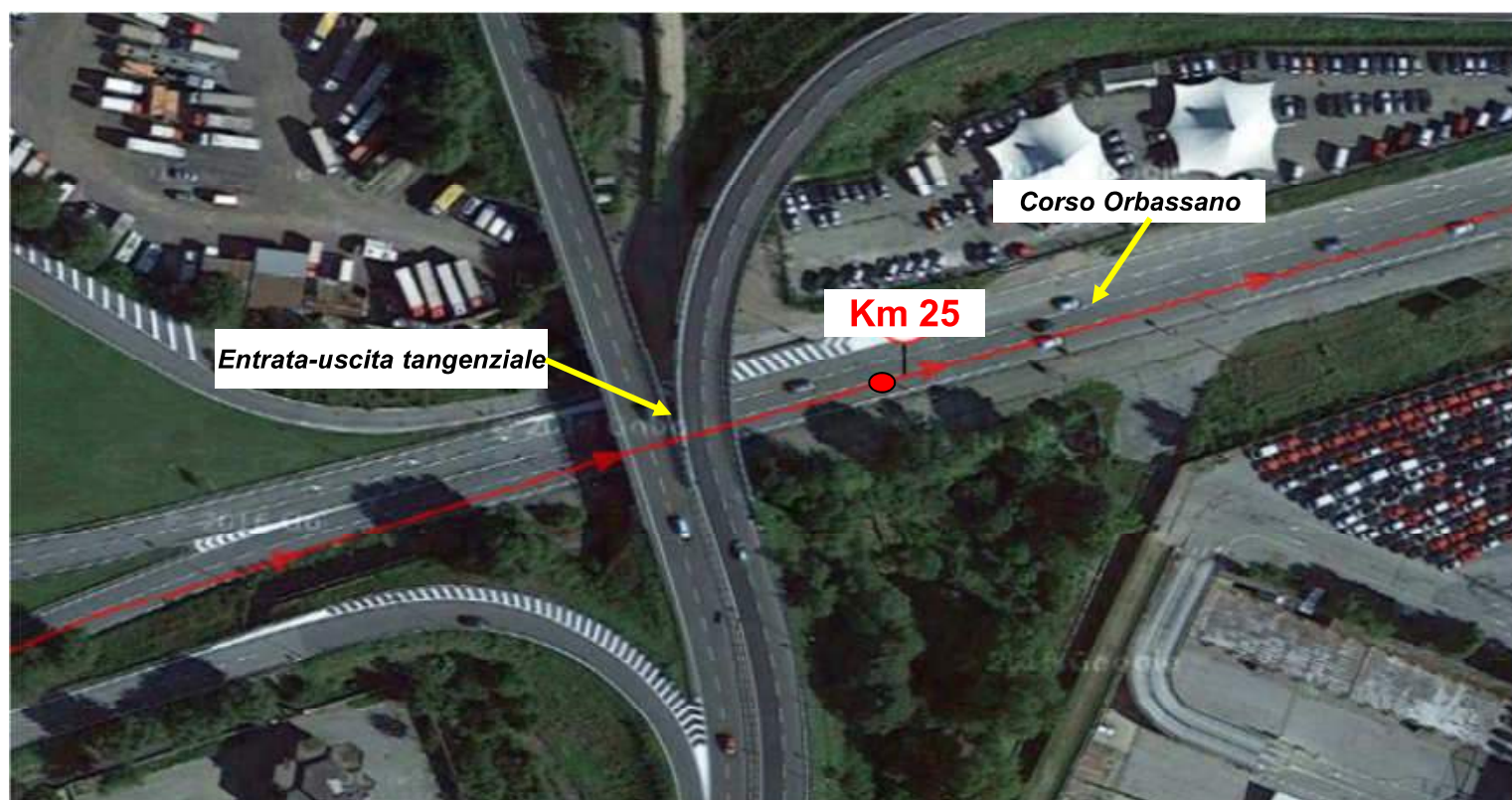
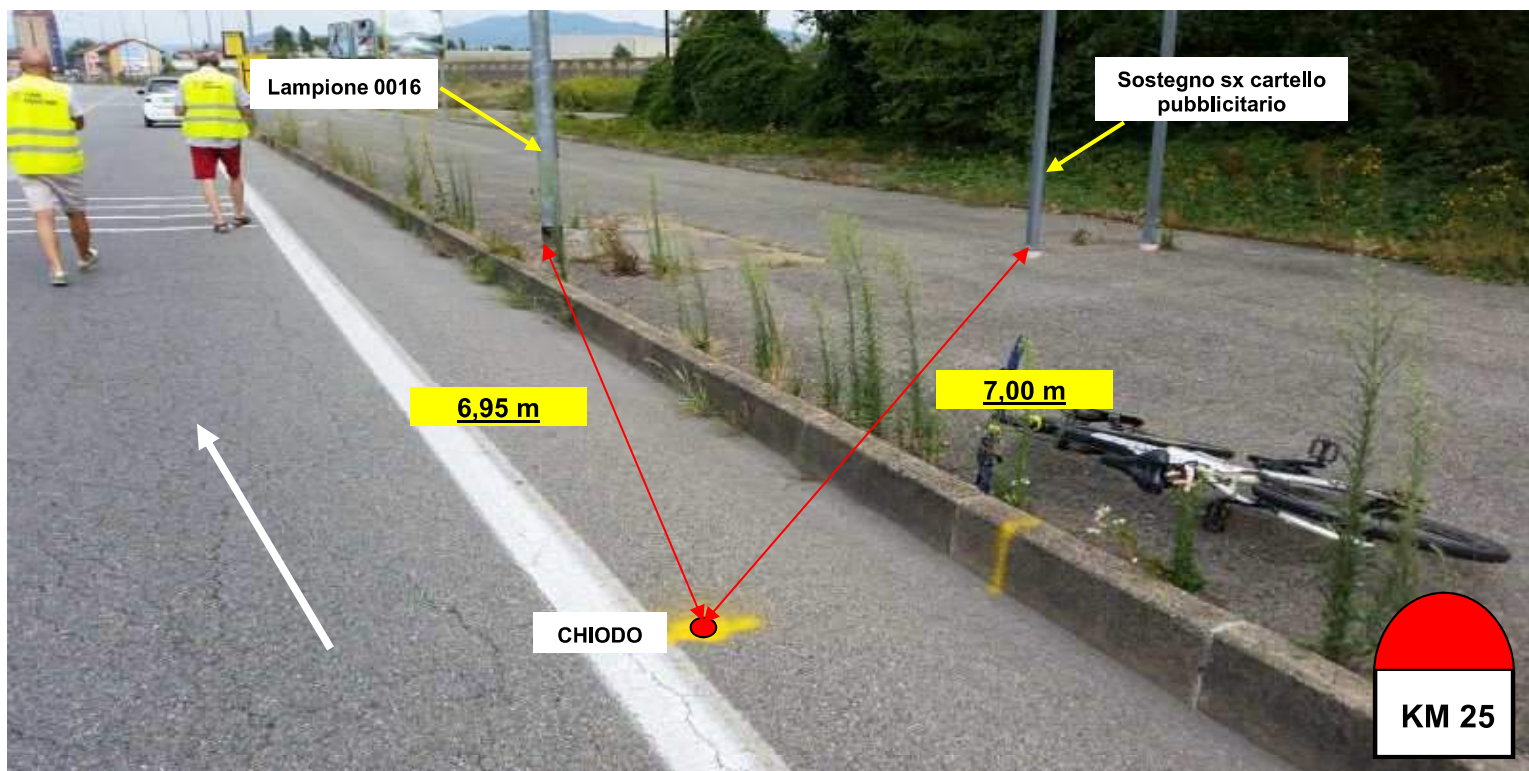
Posizione: BEINASCO: Strada Torino - prima dell'incrocio con Via Principe Amedeo (a destra).



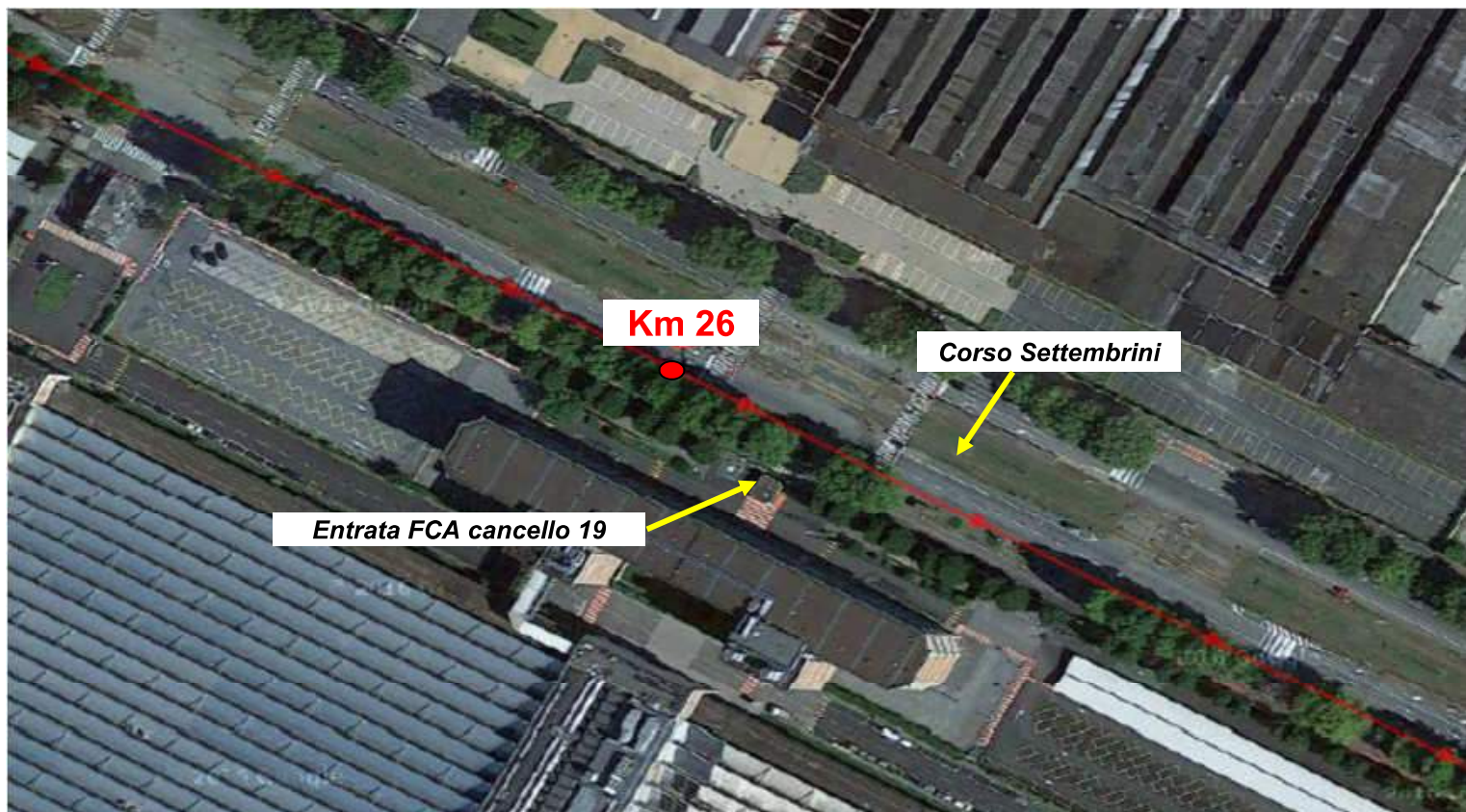
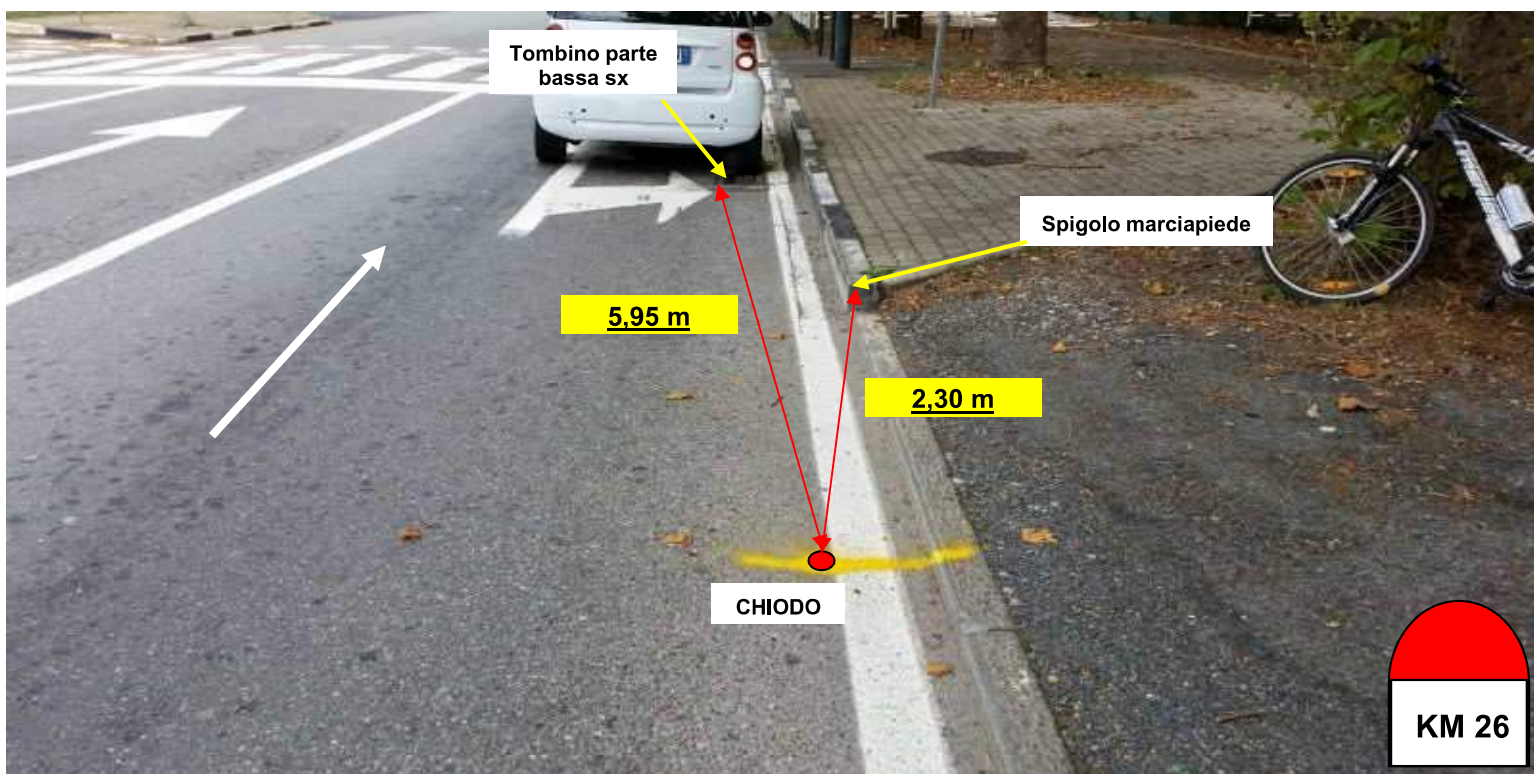
Posizione: **BEINASCO: Strada Torino - uscita sottopasso autostradale Tangenziale Sud (dopo rotatoria).**



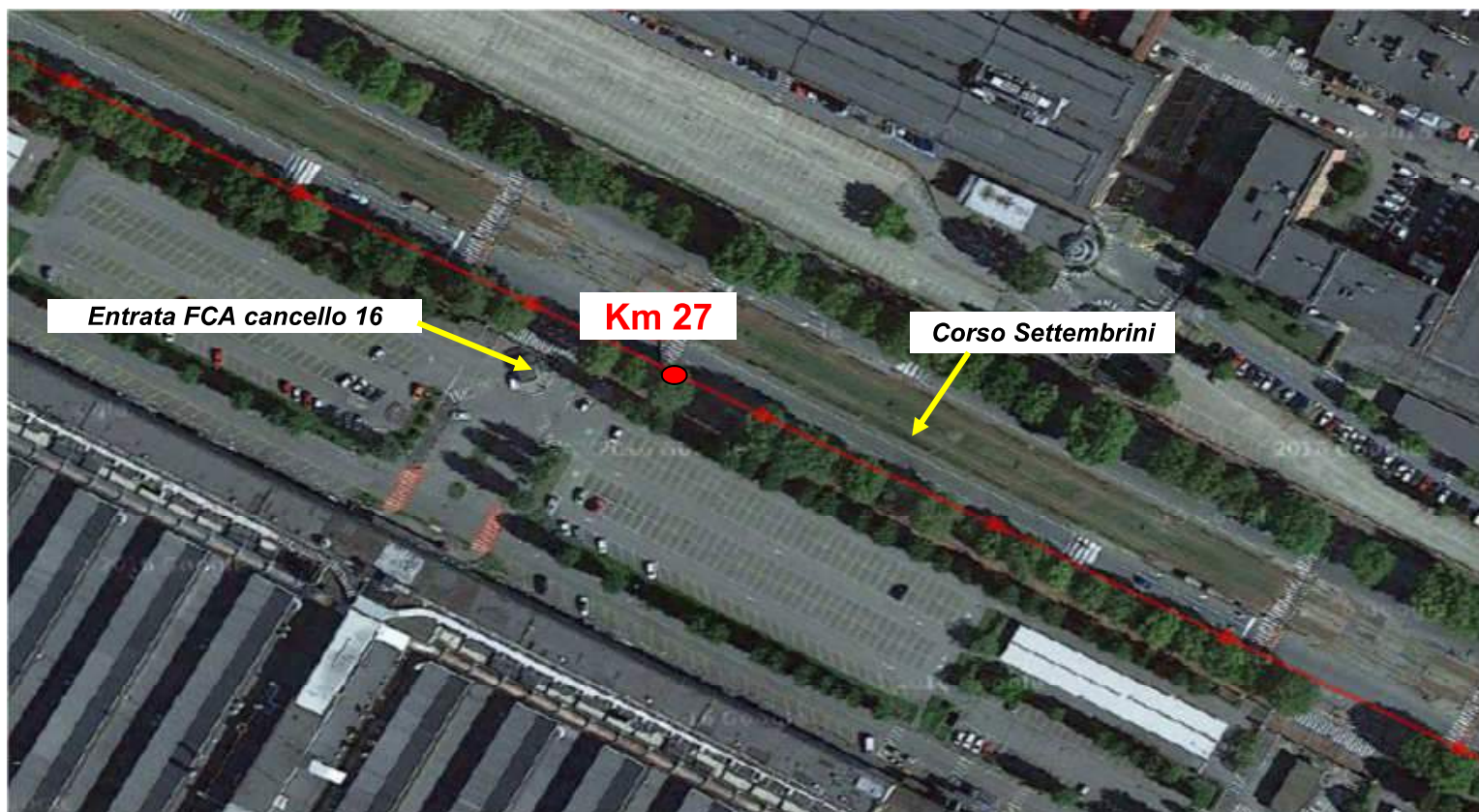
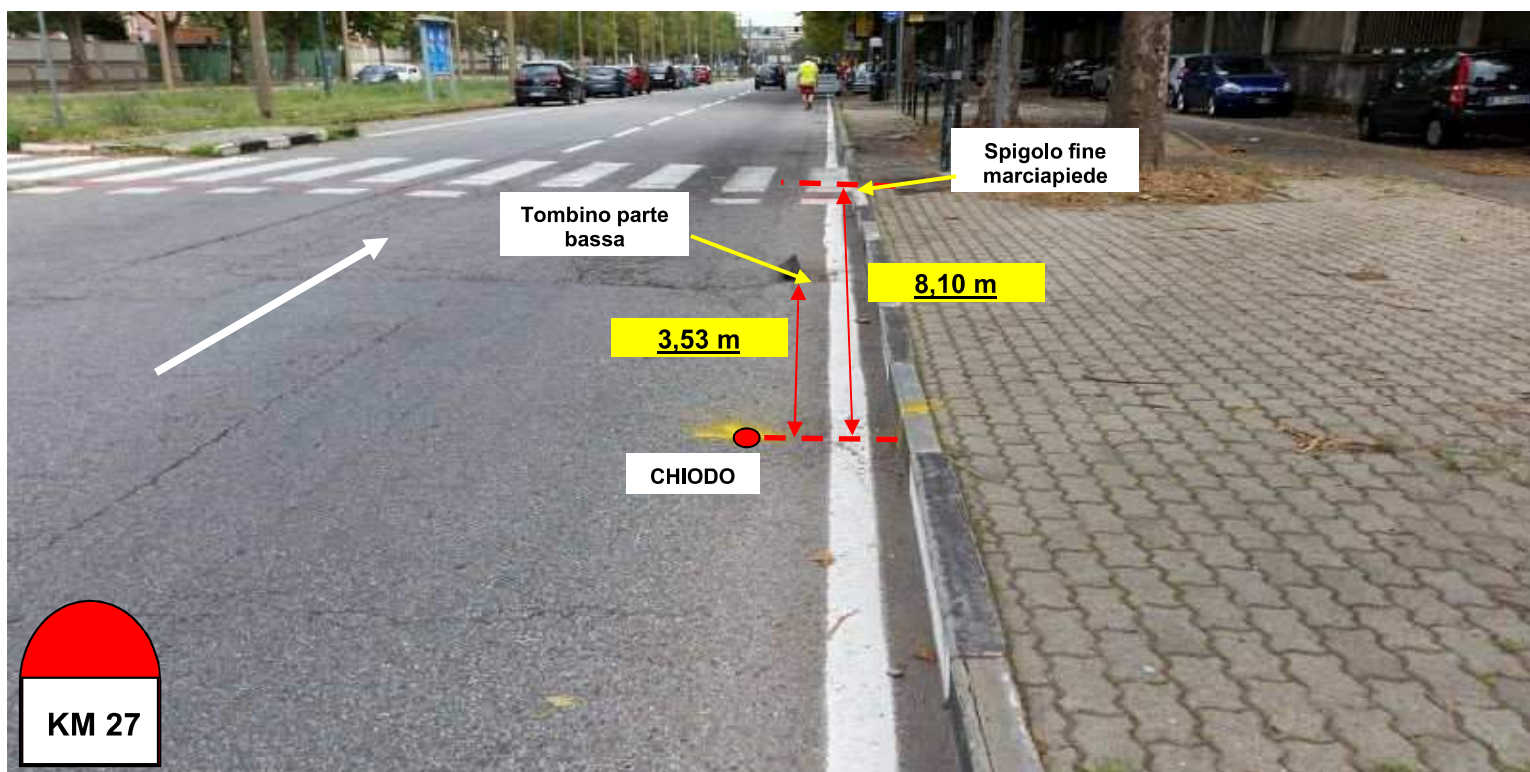
Posizione: TORINO: Corso Orbassano - dopo sottopasso immissione autostrada.



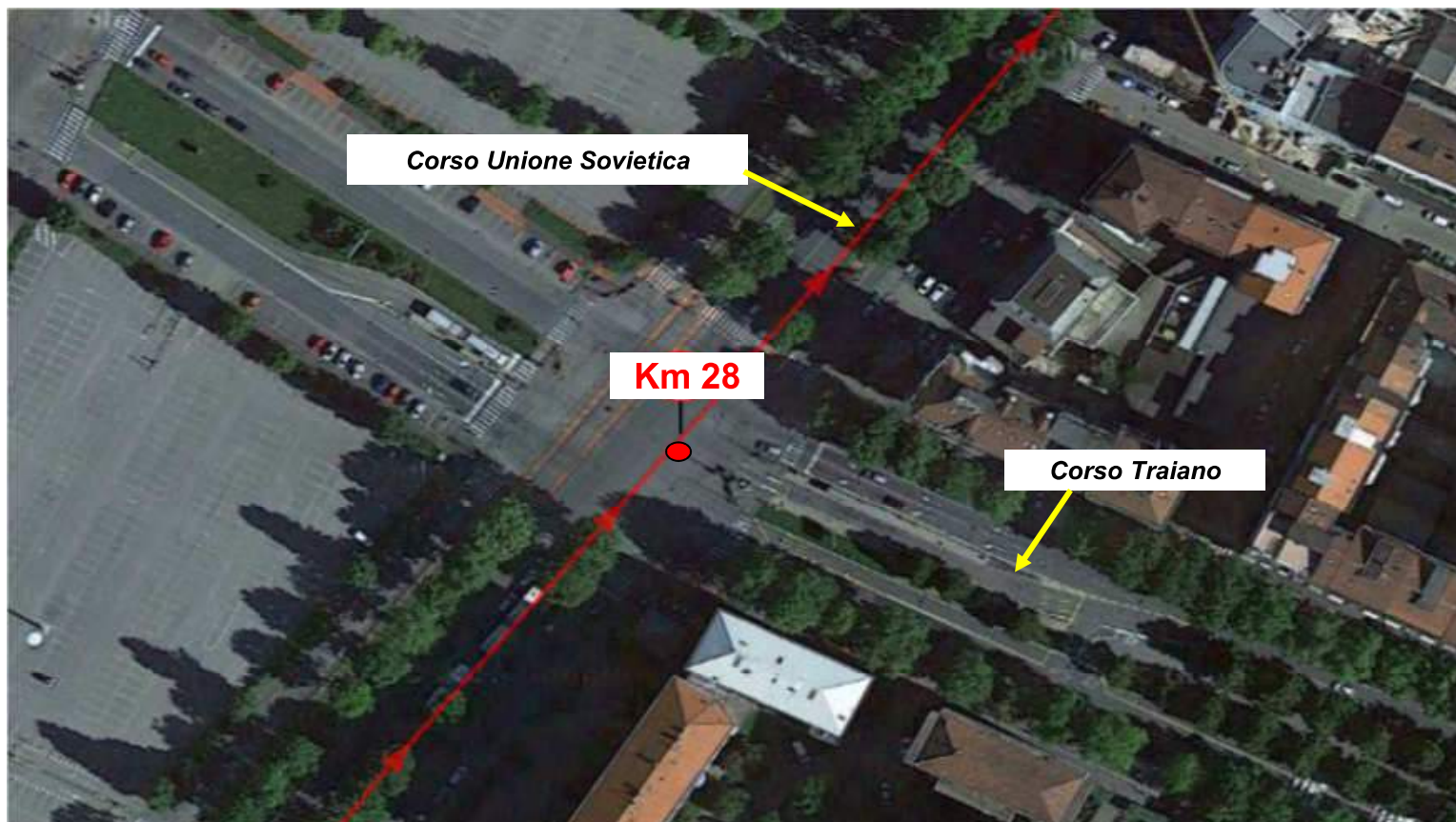
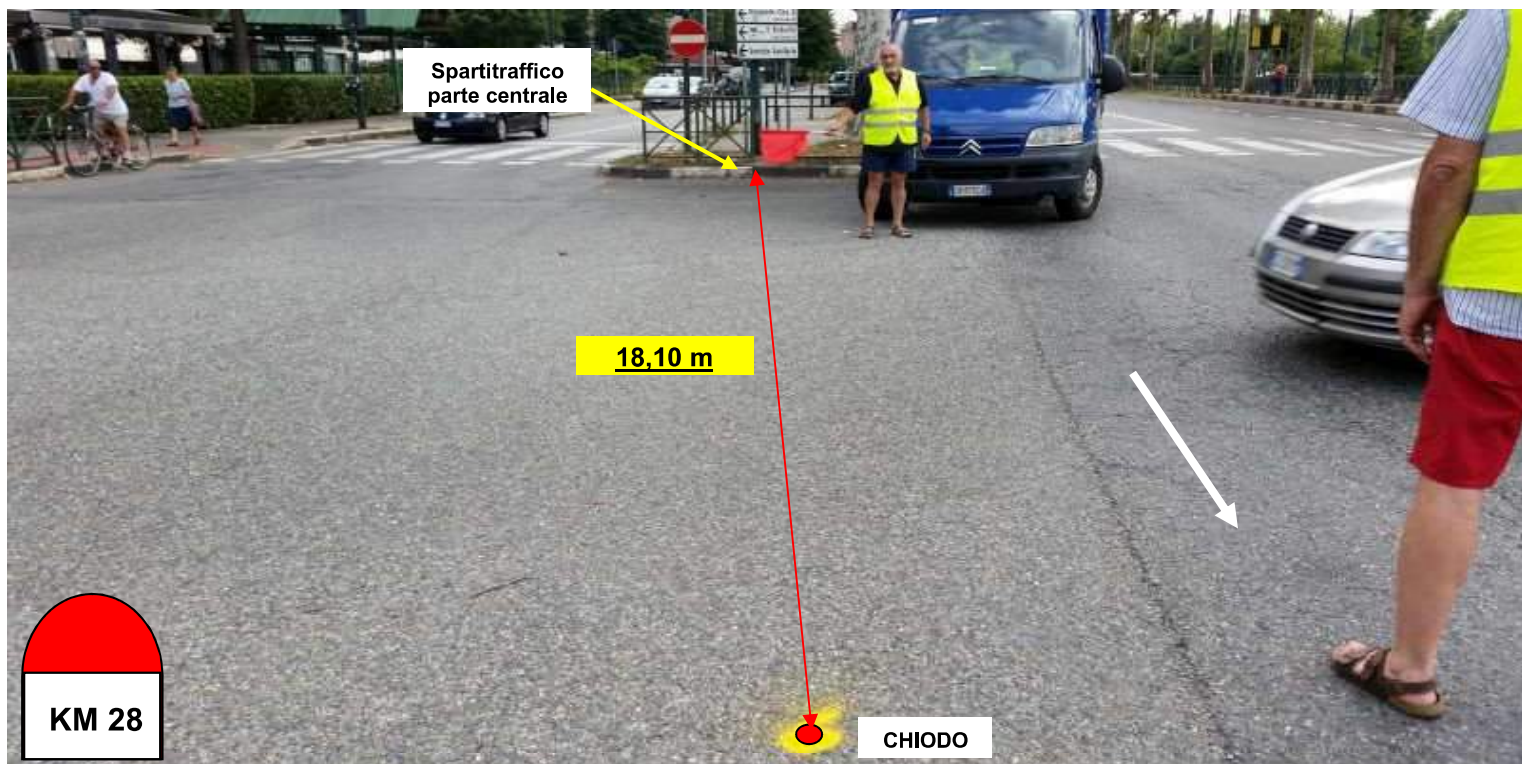
Posizione: TORINO: Corso Settembrini - prima del semaforo ingresso Cancellio 19 stabilimento FCA.



Posizione: TORINO: Corso Settembrini - dopo il semaforo ingresso Cancelli 16 stabilimento FCA.

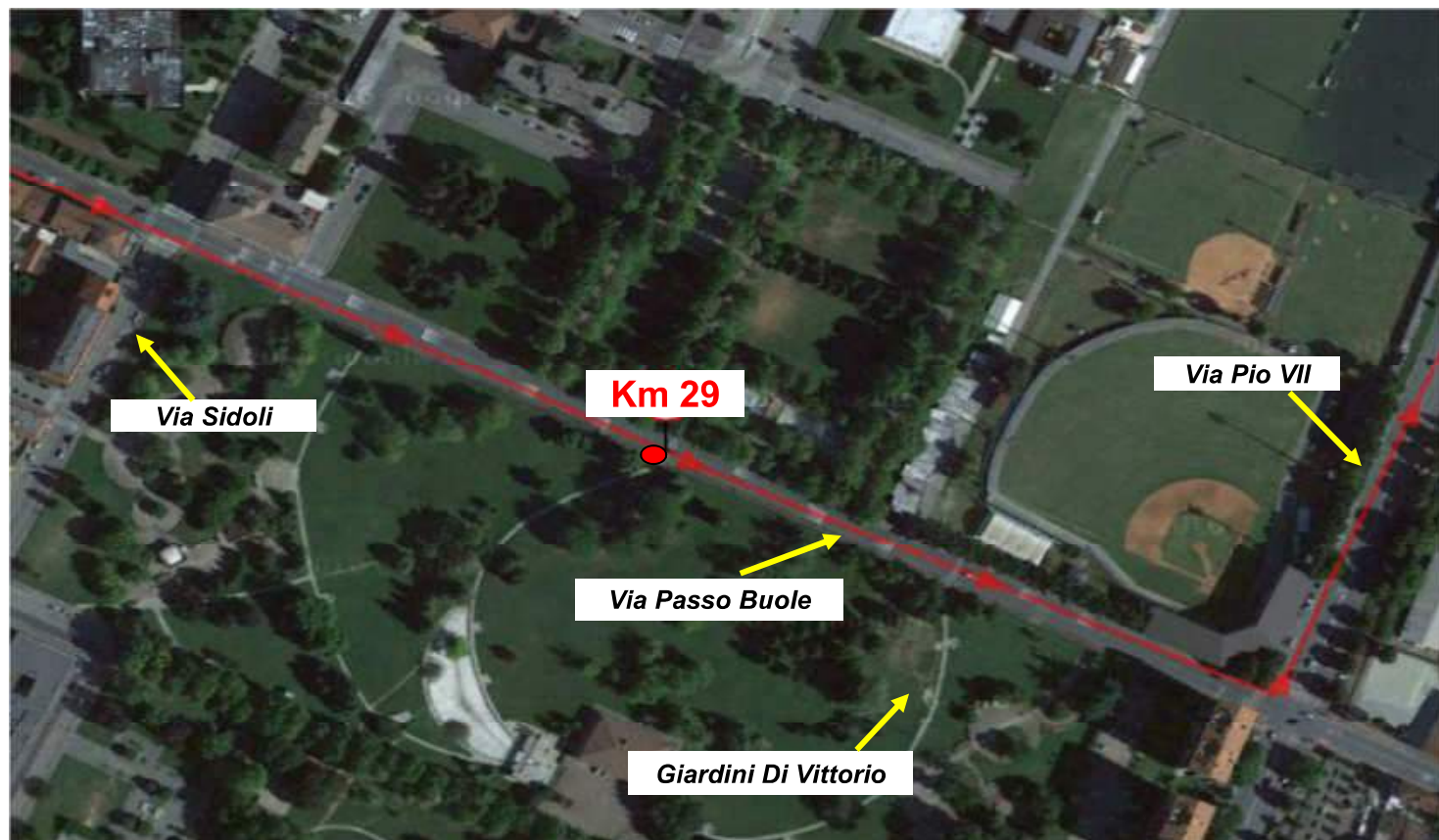
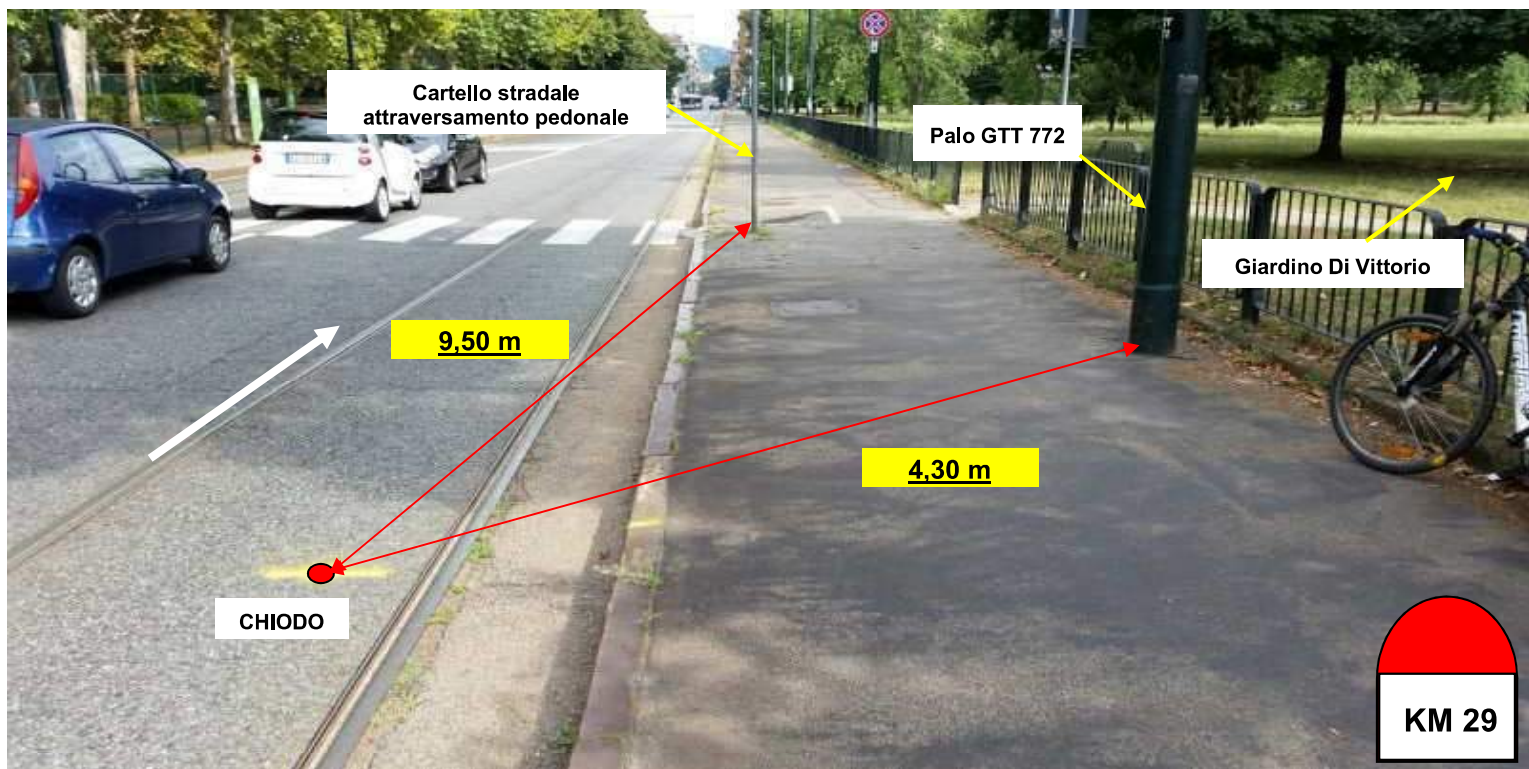


Posizione: TORINO: incrocio tra Corso Unione Sovietica e Corso Traiano.



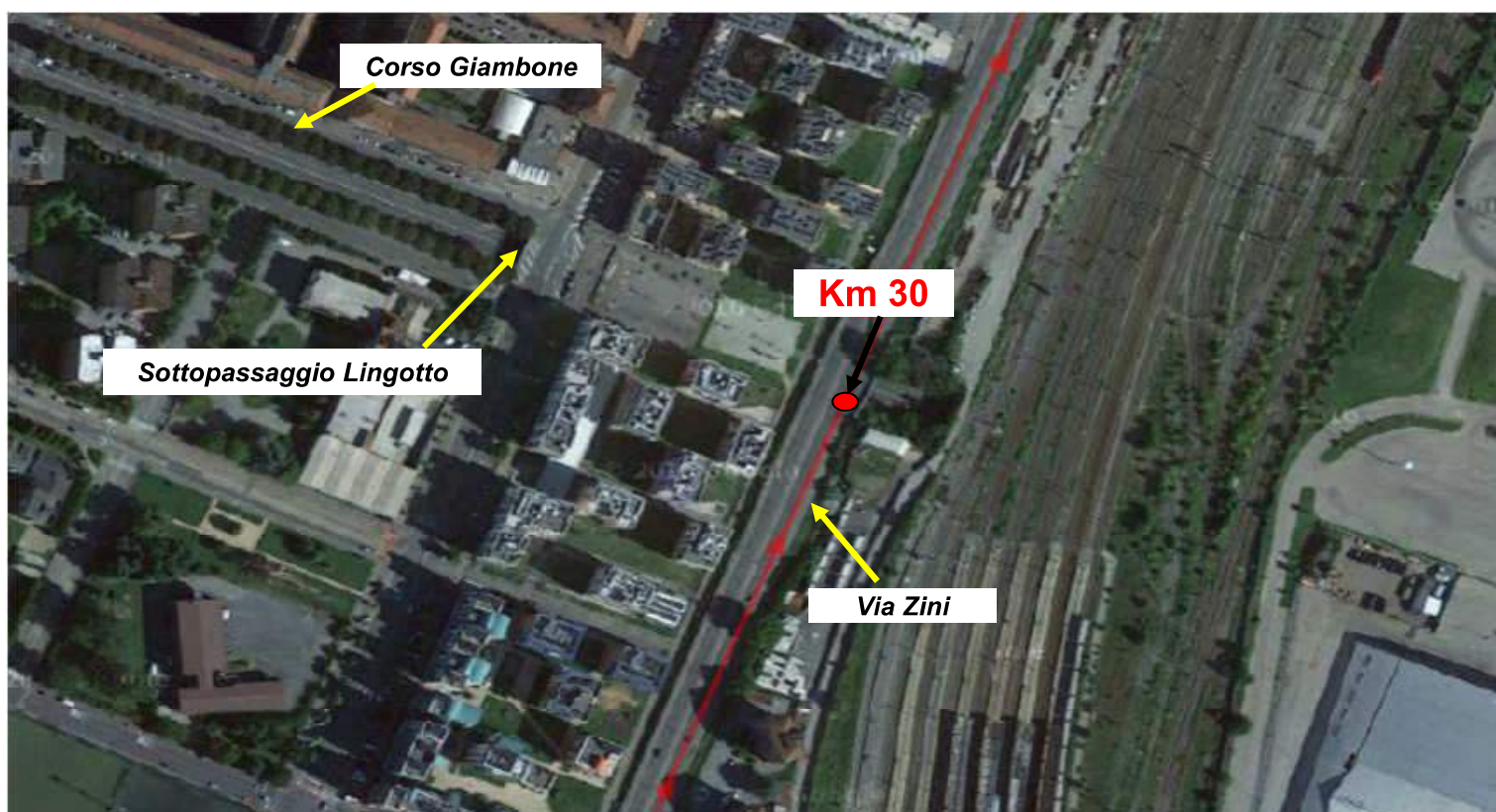
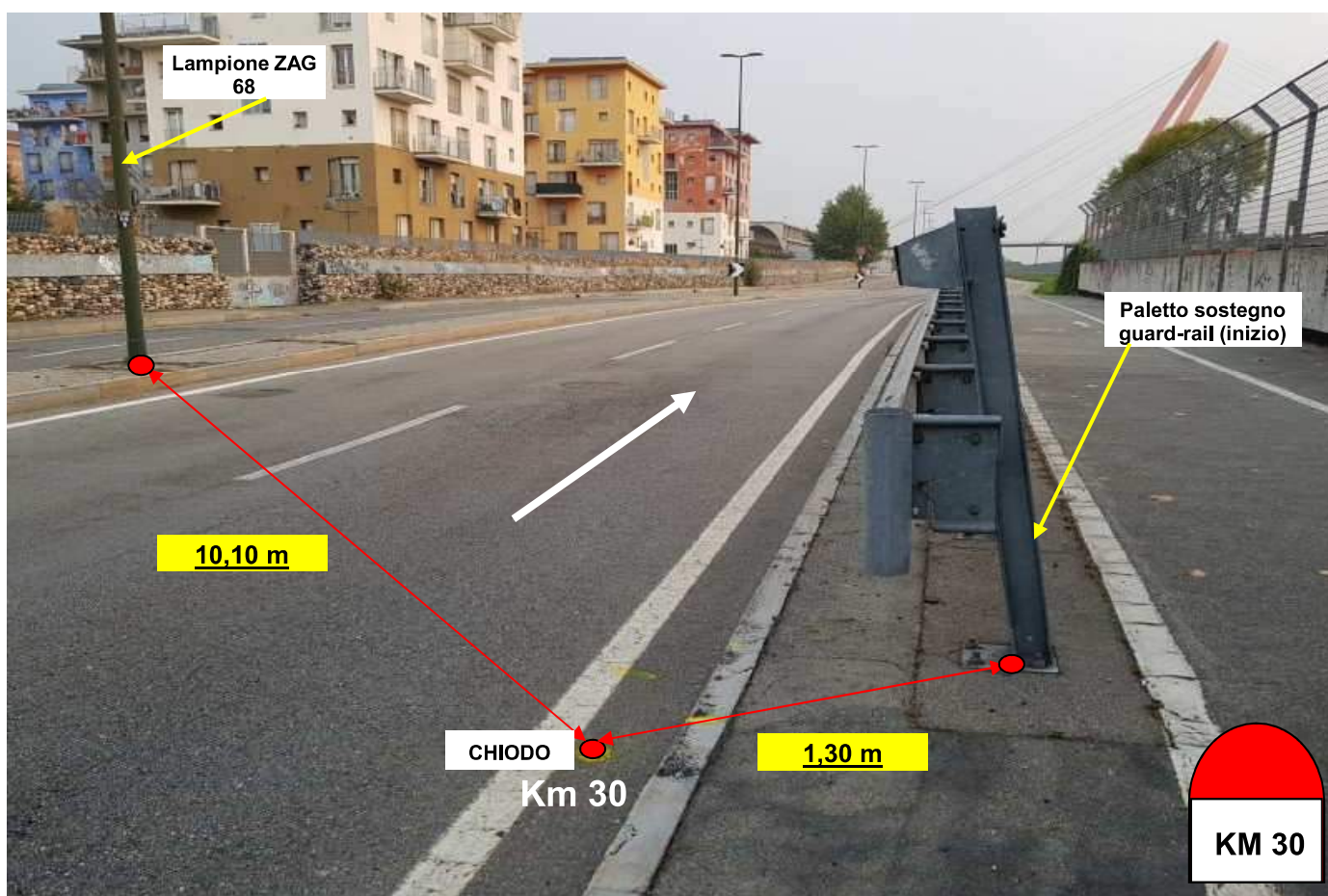
Passaggio - Km 29

Posizione: TORINO: Via Passo Buole - nei pressi del Giardino Pubblico Giuseppe Di Vittorio all'altezza del palo GTT 772.



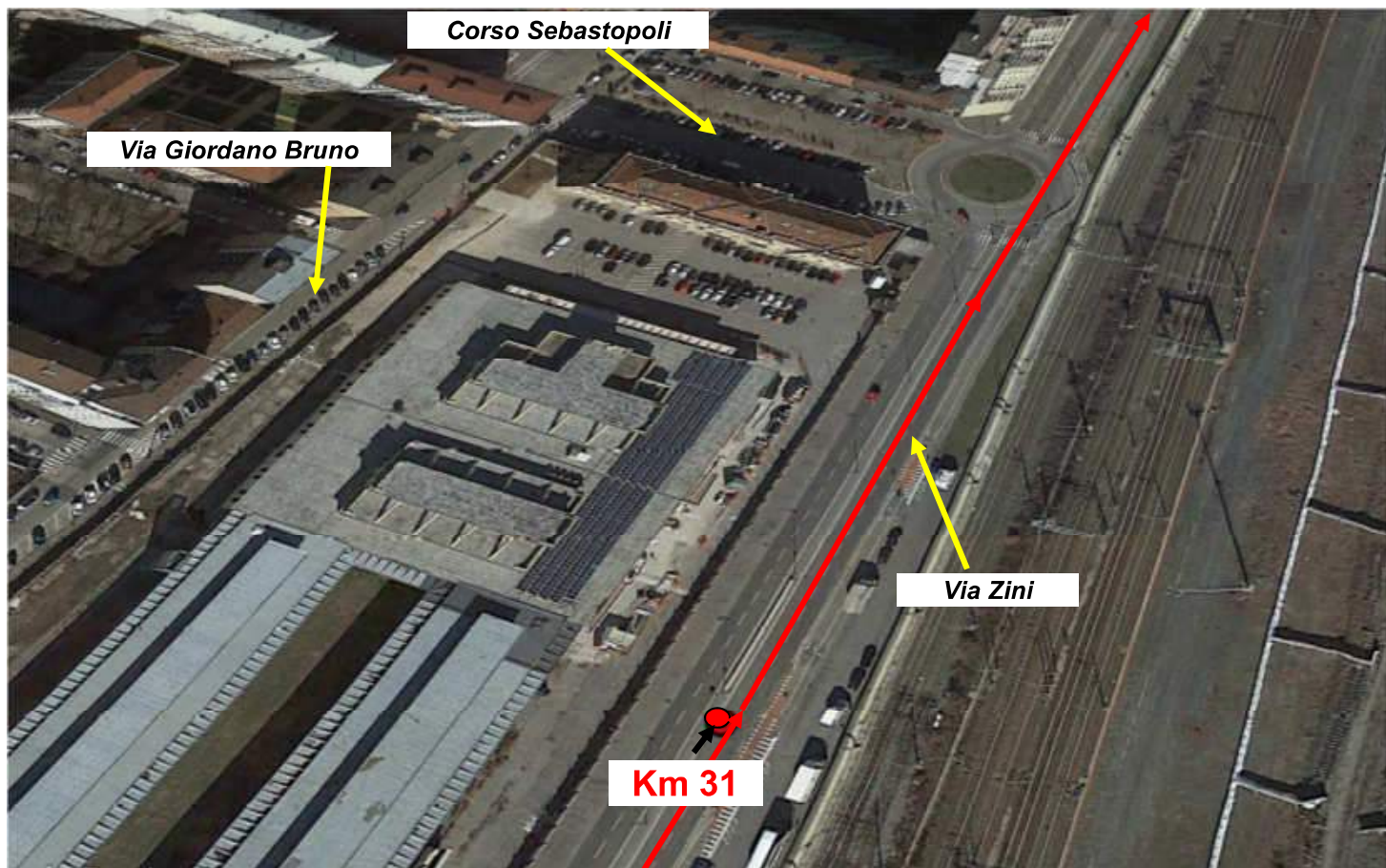
Passaggio - Km 30

Posizione: TORINO: Via Zini - inizio cavalcavia sopra il sottopassaggio del Lingotto (corso Bramante).

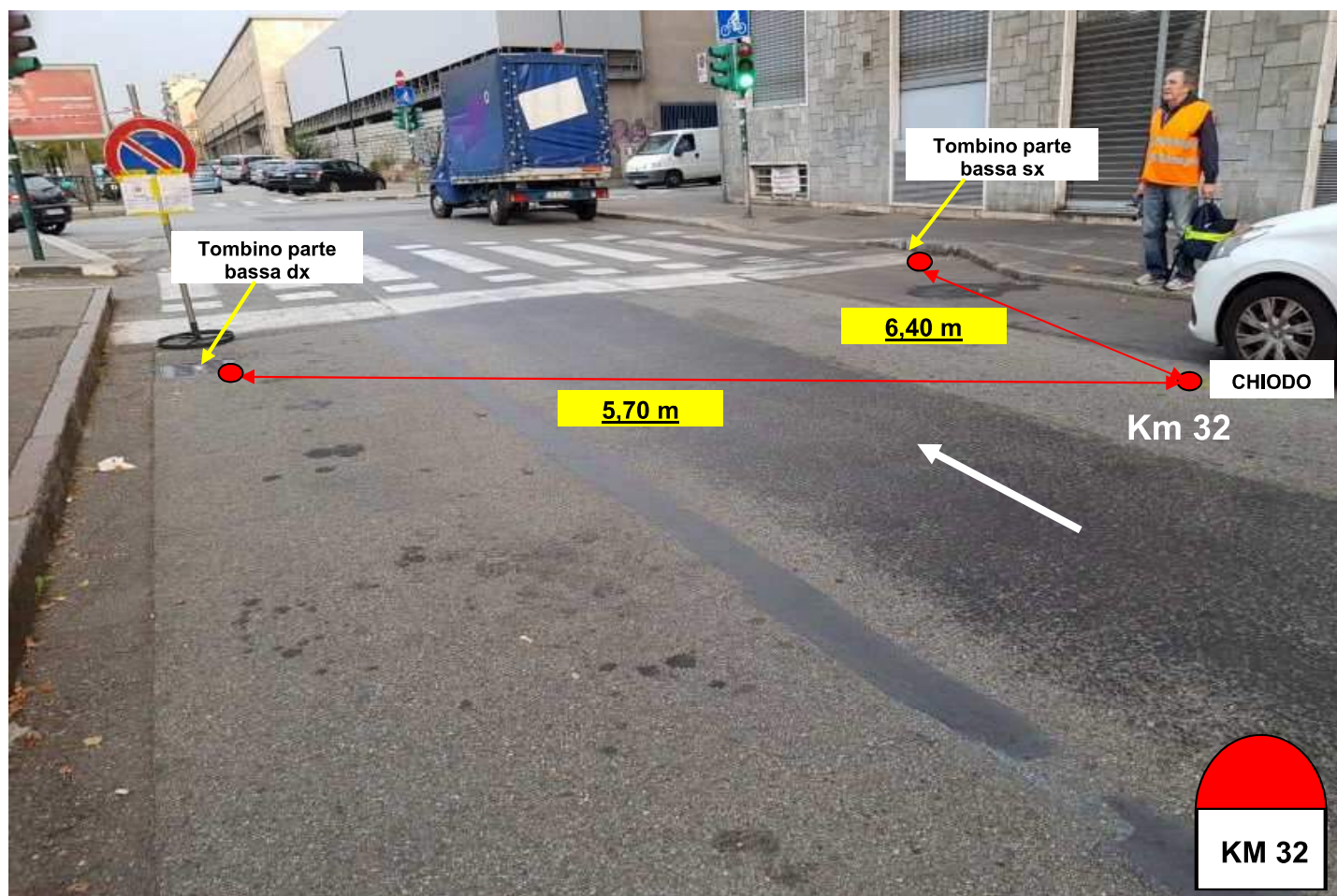


Passaggio - Km 31

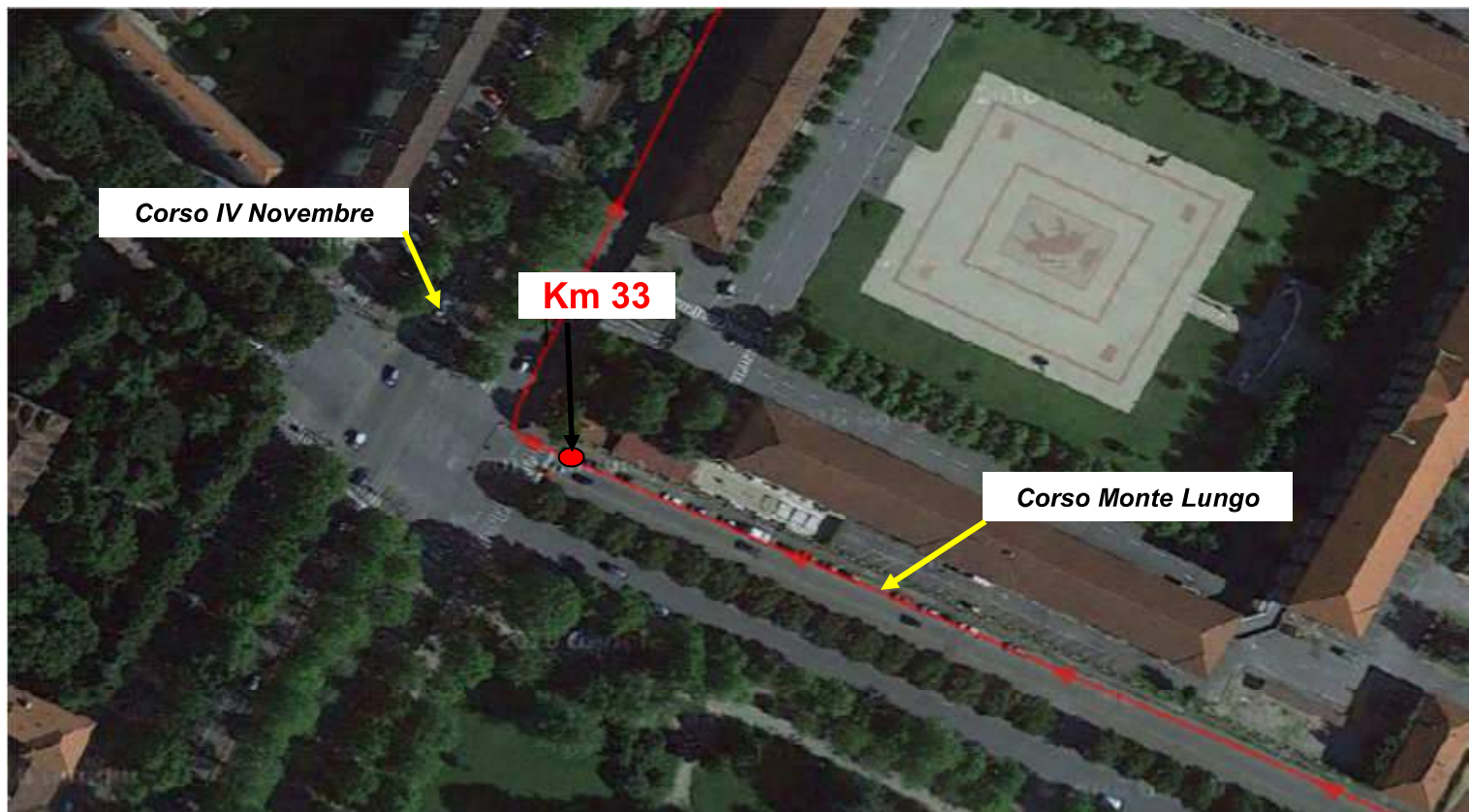
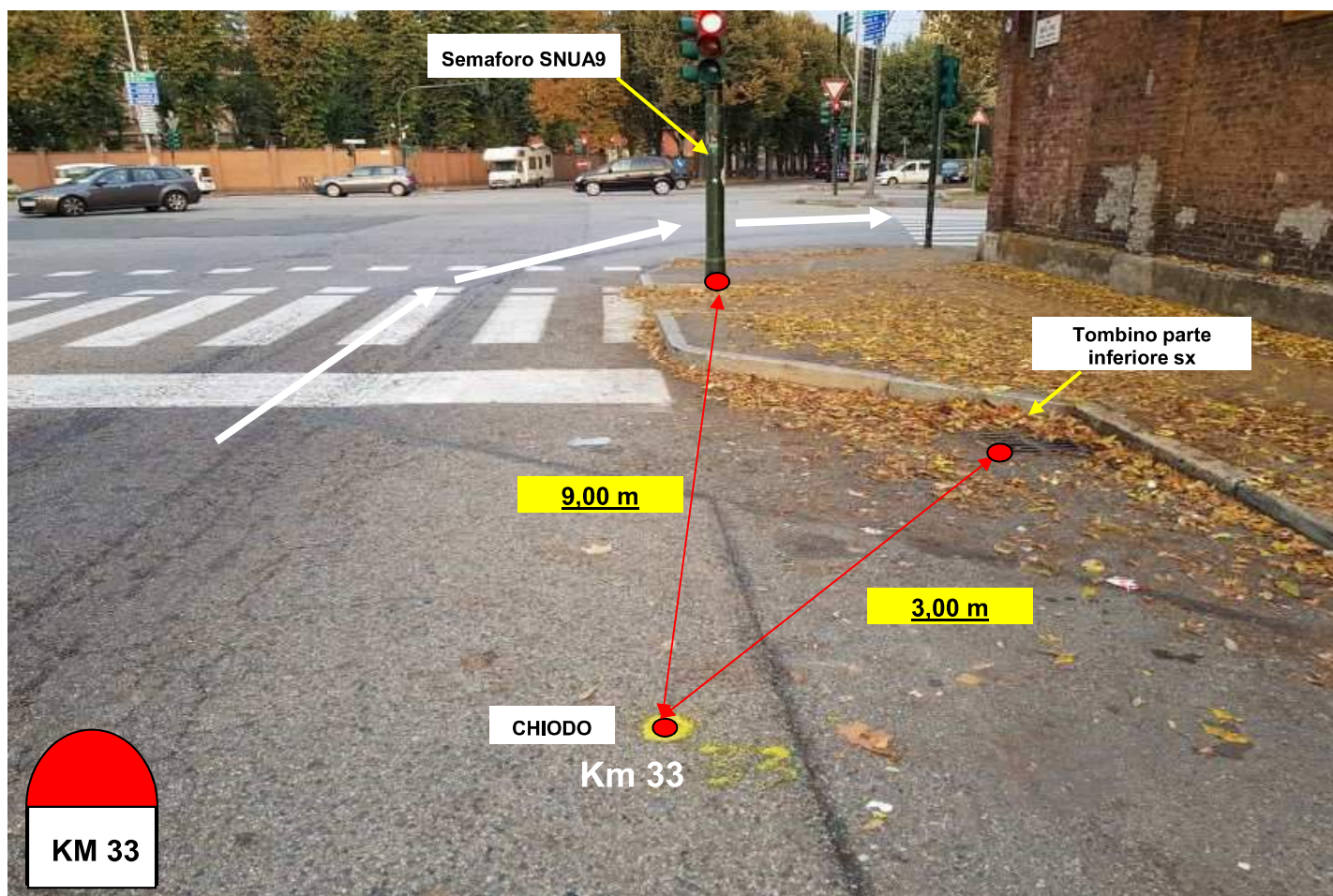
Posizione: TORINO: Via Zini - circa 160 metri prima della rotatoria con Corso Sebastopoli (fianco area parcheggio bus).



Posizione: TORINO: Corso Bramante (controviaie, civico 27), prima dell'incrocio con Via Giordano Bruno.




Posizione: TORINO: Corso Monte Lungo - prima dell'incrocio con Corso IV Novembre.



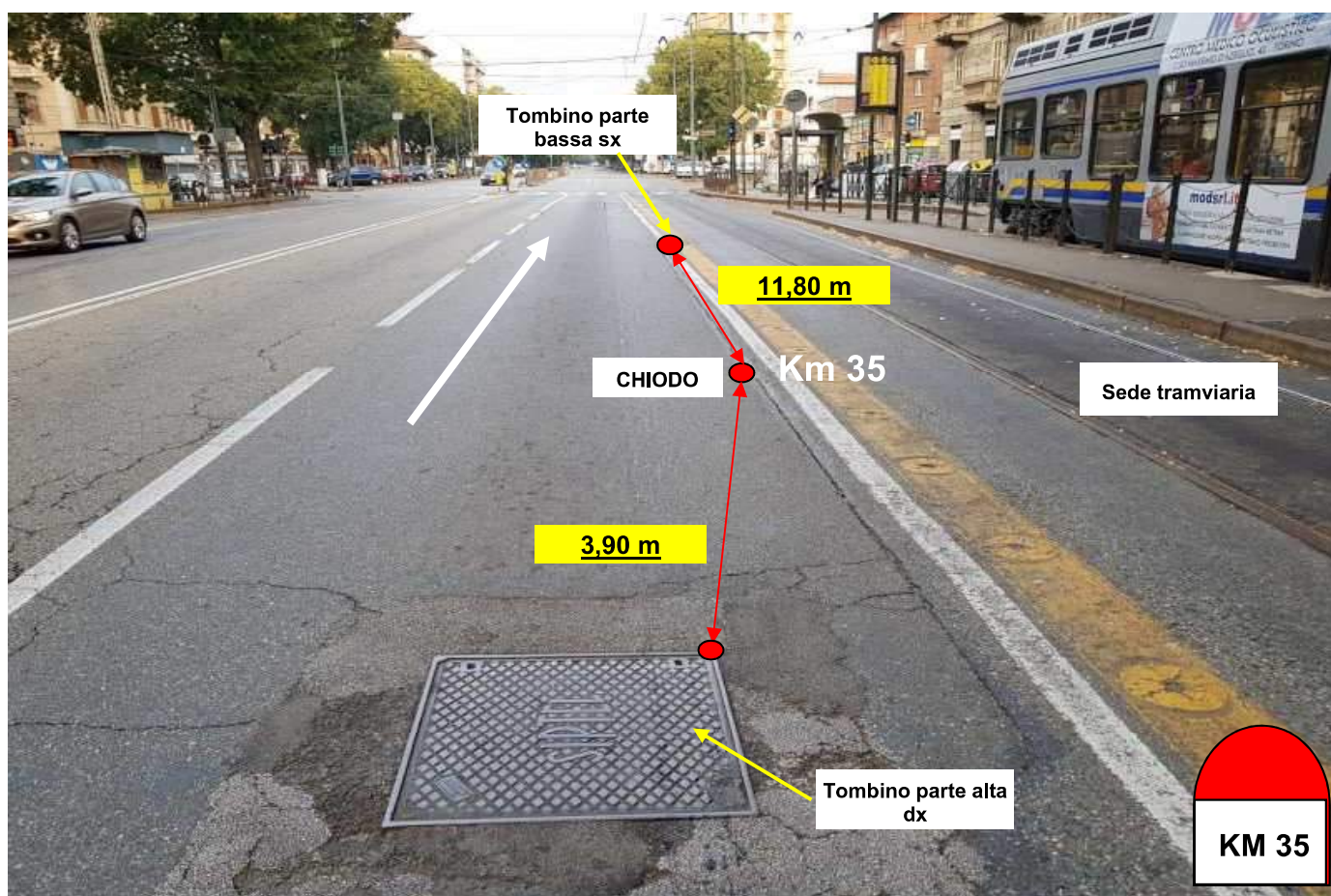
Passaggio - Km 34

Posizione: TORINO: Corso Mediterraneo - circa 15 metri dopo le strisce pedonali del semaforo all'incrocio con Via Bobbio e sinistra.

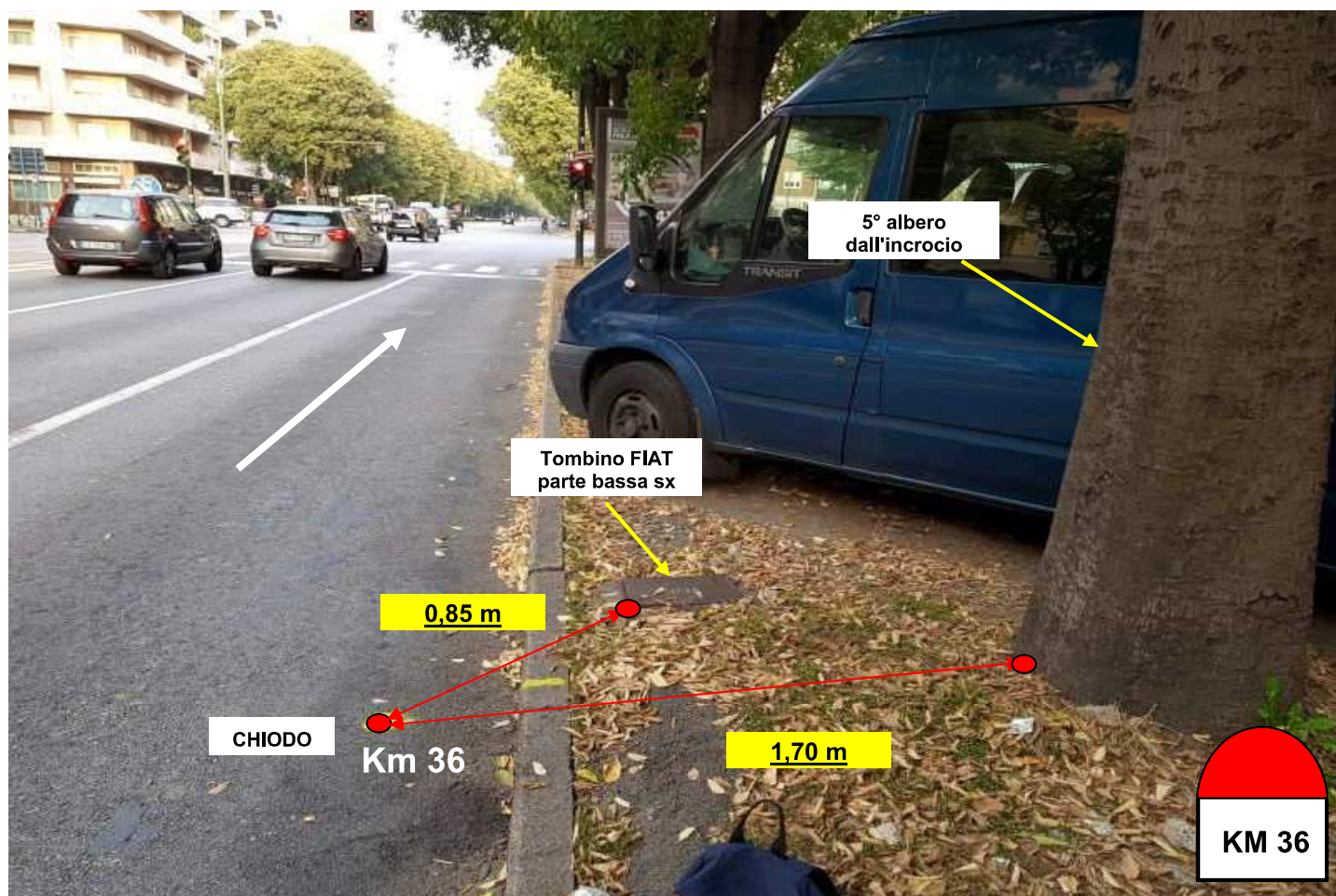


Passaggio - Km 35

Posizione: TORINO: Corso Peschiera 168 - circa 50 metri prima di Piazza Sabotino (fermata Bus GTT "Sabotino Cap").

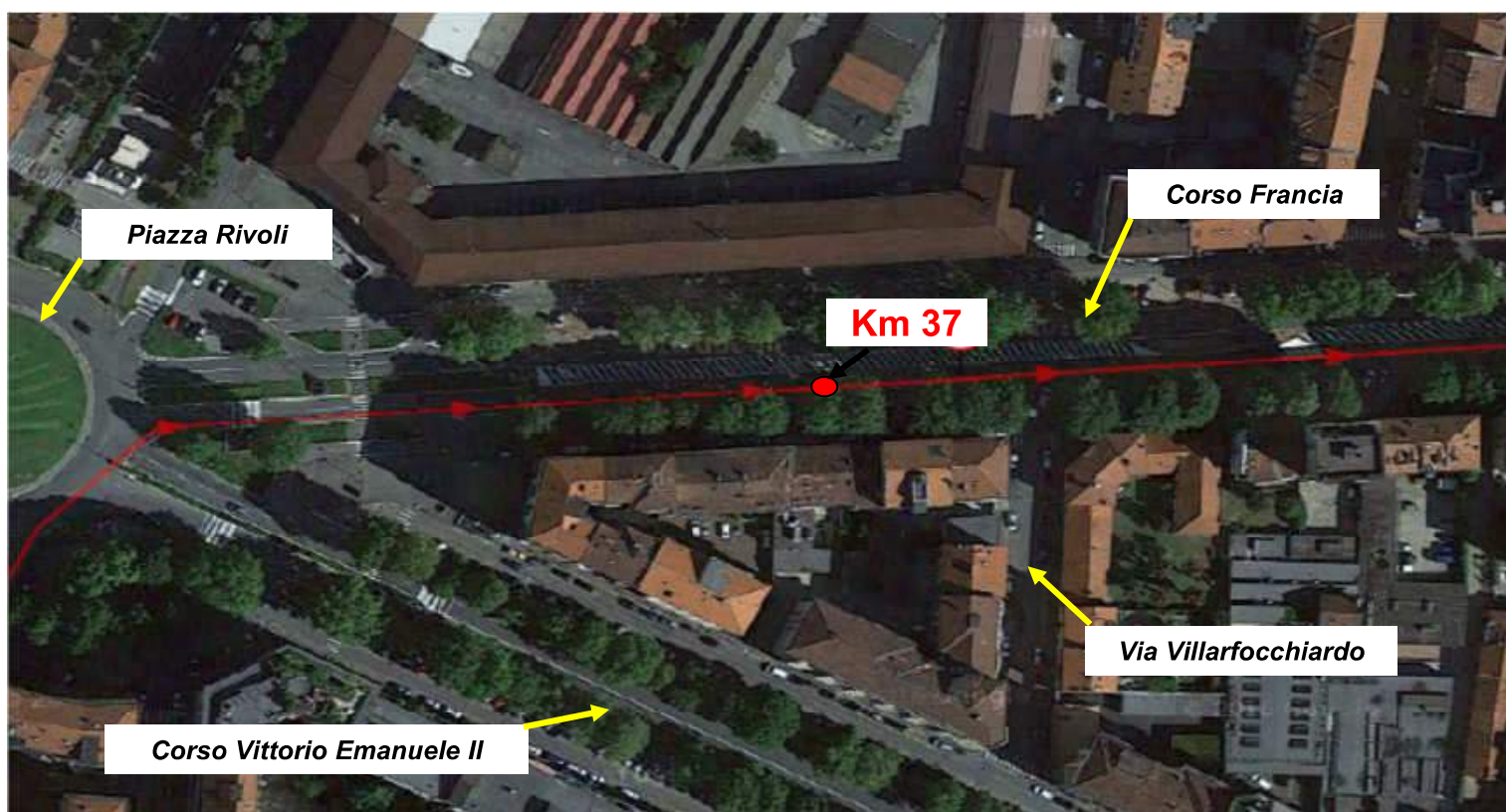
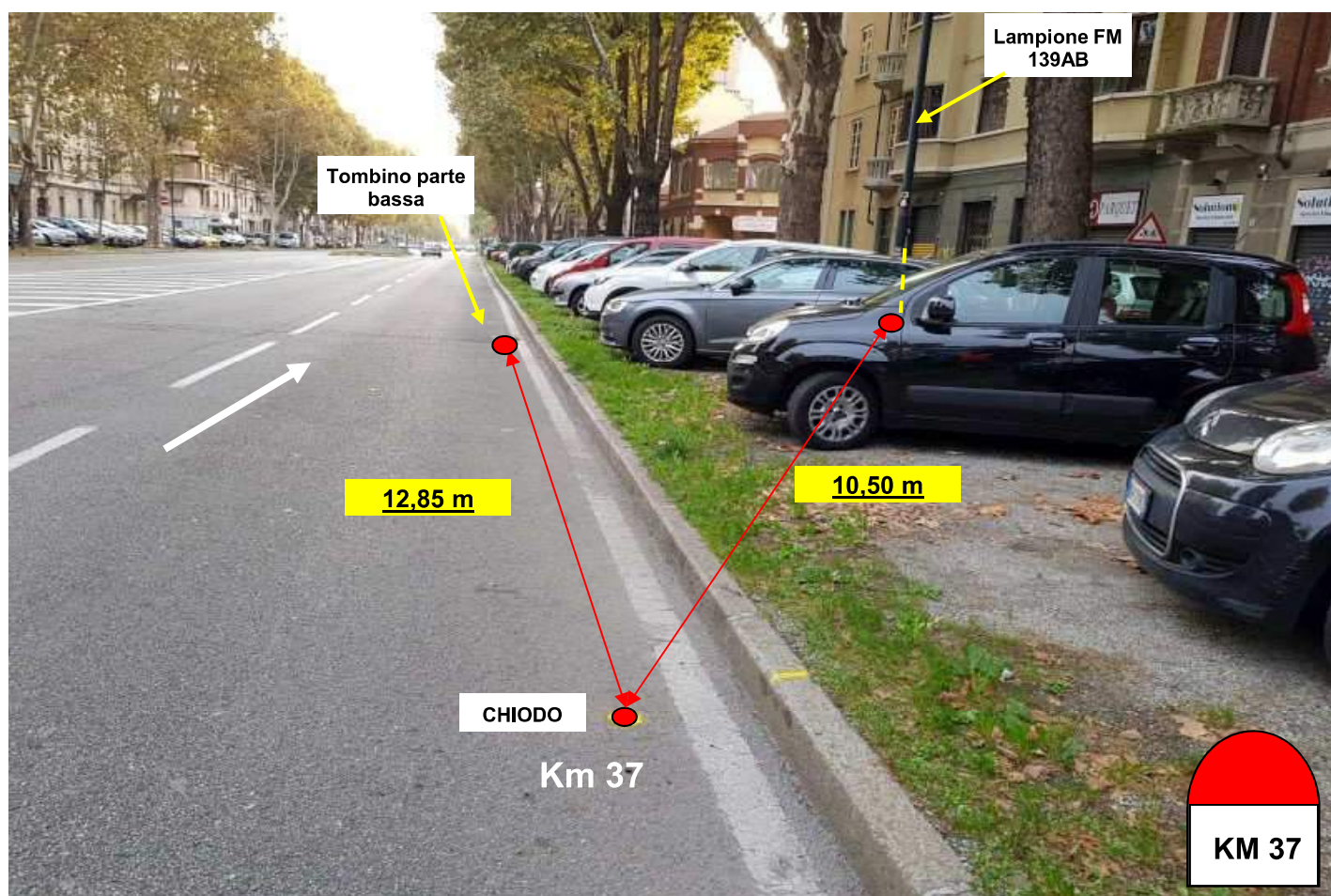


Posizione: TORINO: Corso Peschiera 248 - circa 30 metri prima dell'incrocio con Corso Trapani.



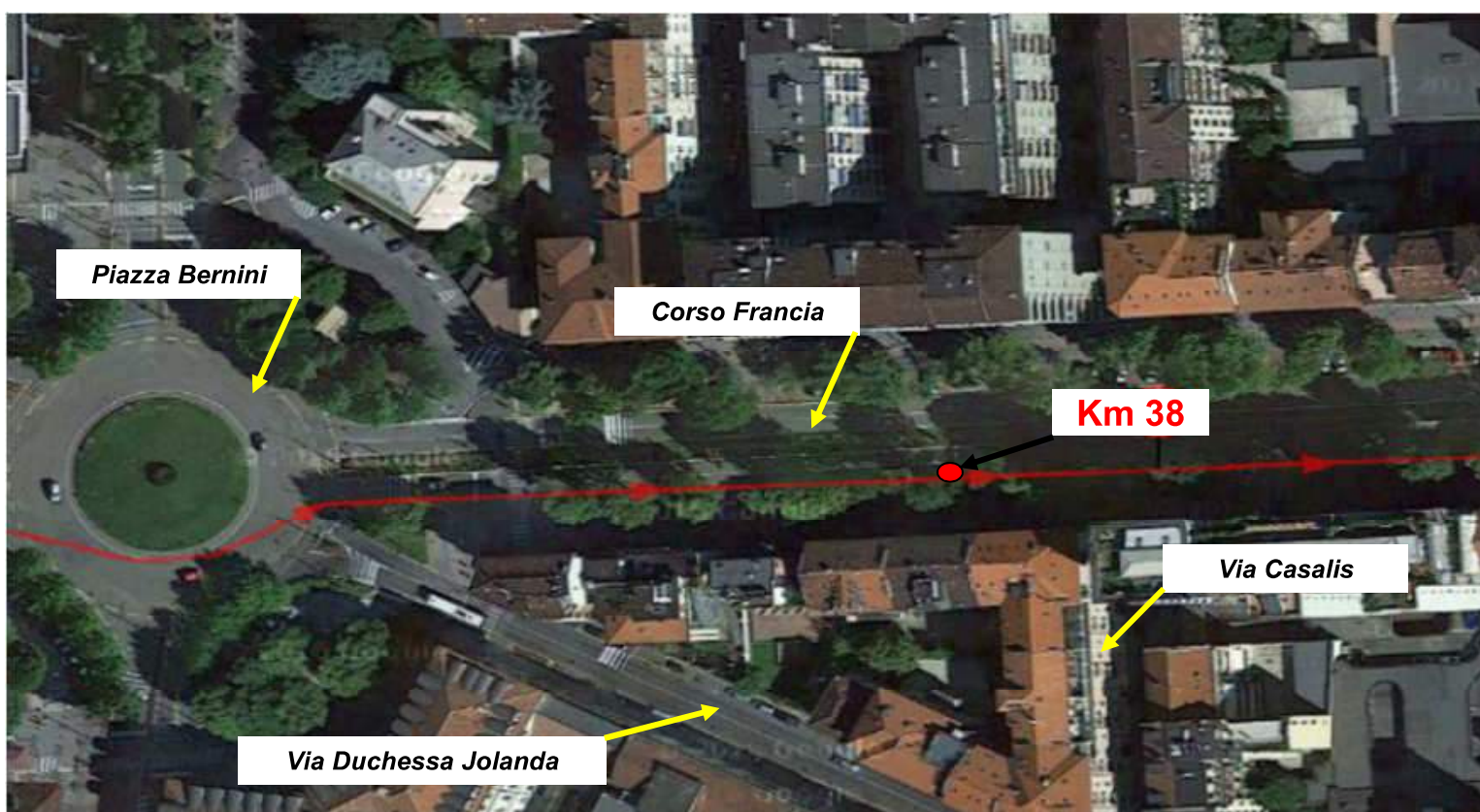
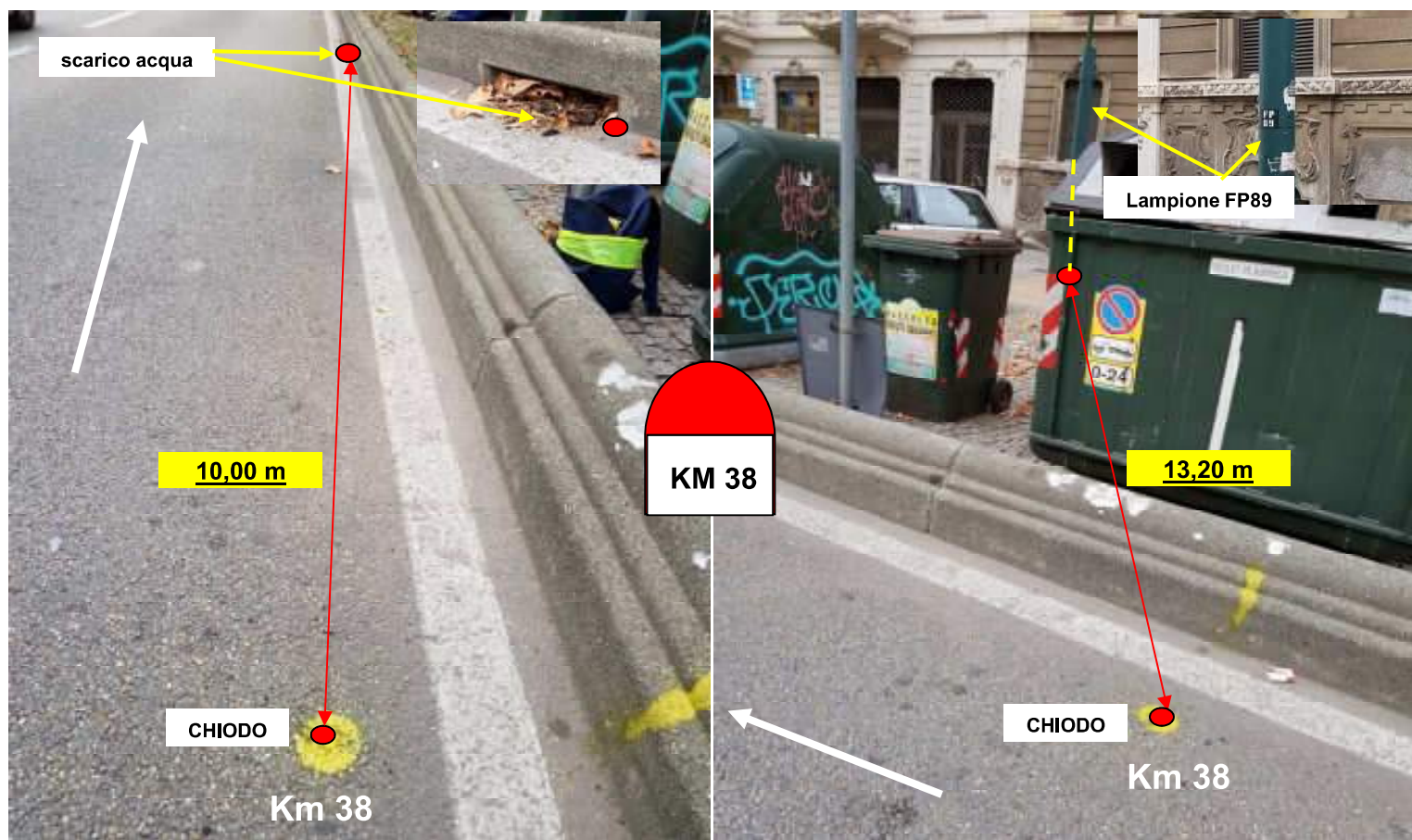
Passaggio - Km 37

Posizione: TORINO: Corso Francia 145/B - circa 50 metri prima dell'incrocio con Via Villarfocchiardo a destra.



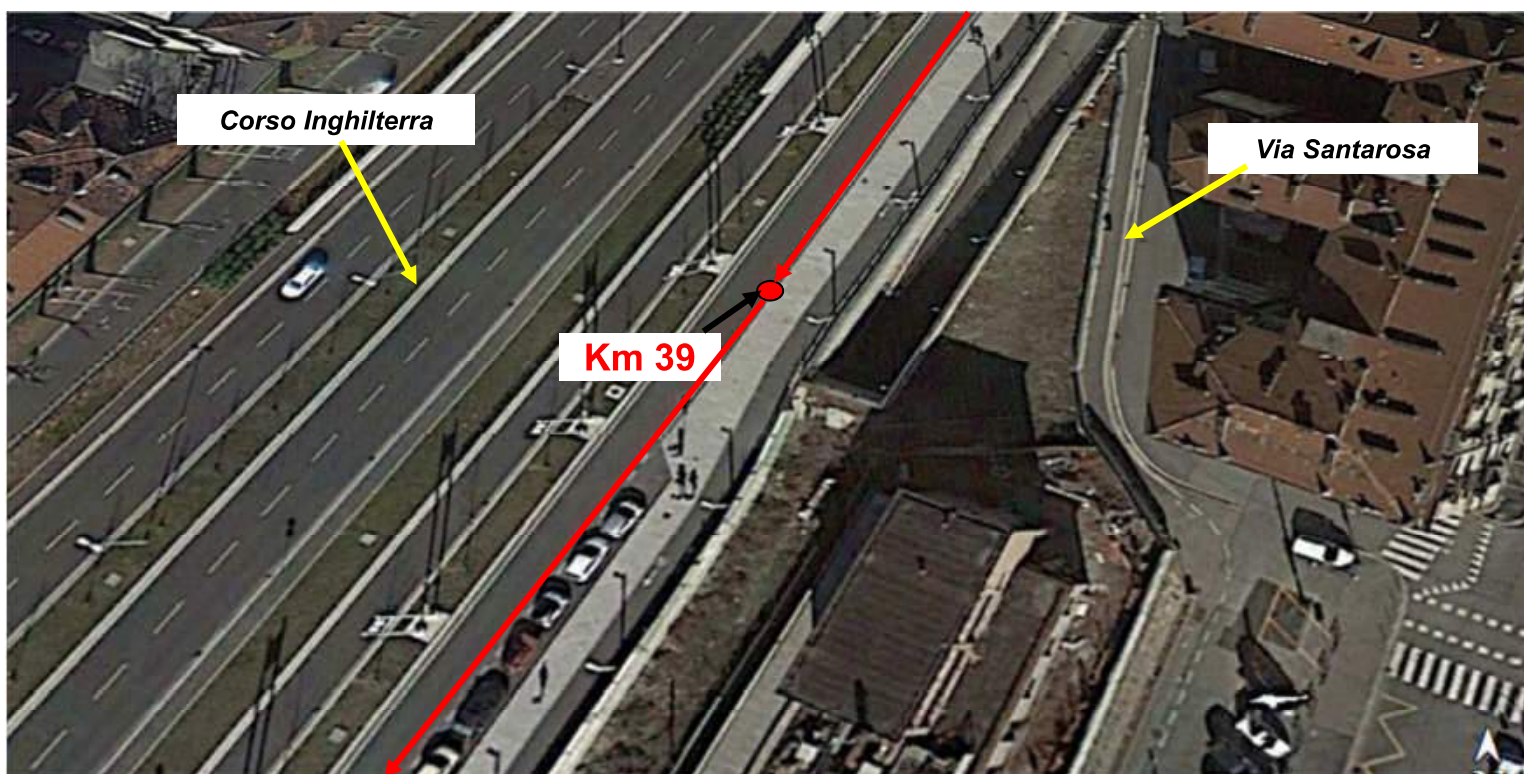
Passaggio - Km 38

Posizione: TORINO: Corso Francia 41 - circa 30 metri prima dell'incrocio con Via Casalis a destra.



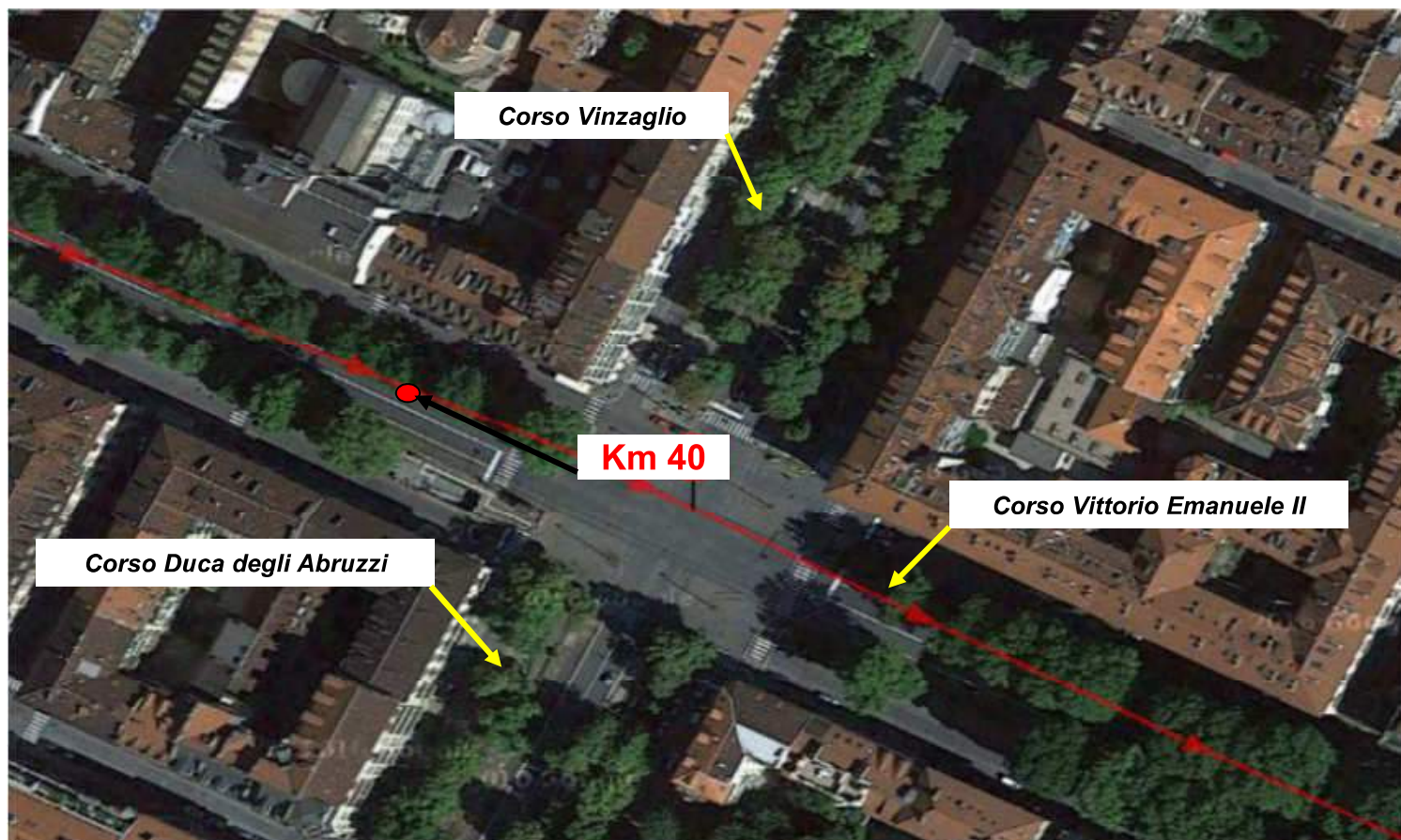
Passaggio - Km 39

Posizione: TORINO: Corso Inghilterra - controviale contromano - all'altezza dell'inizio di Via Santarosa a sinistra.

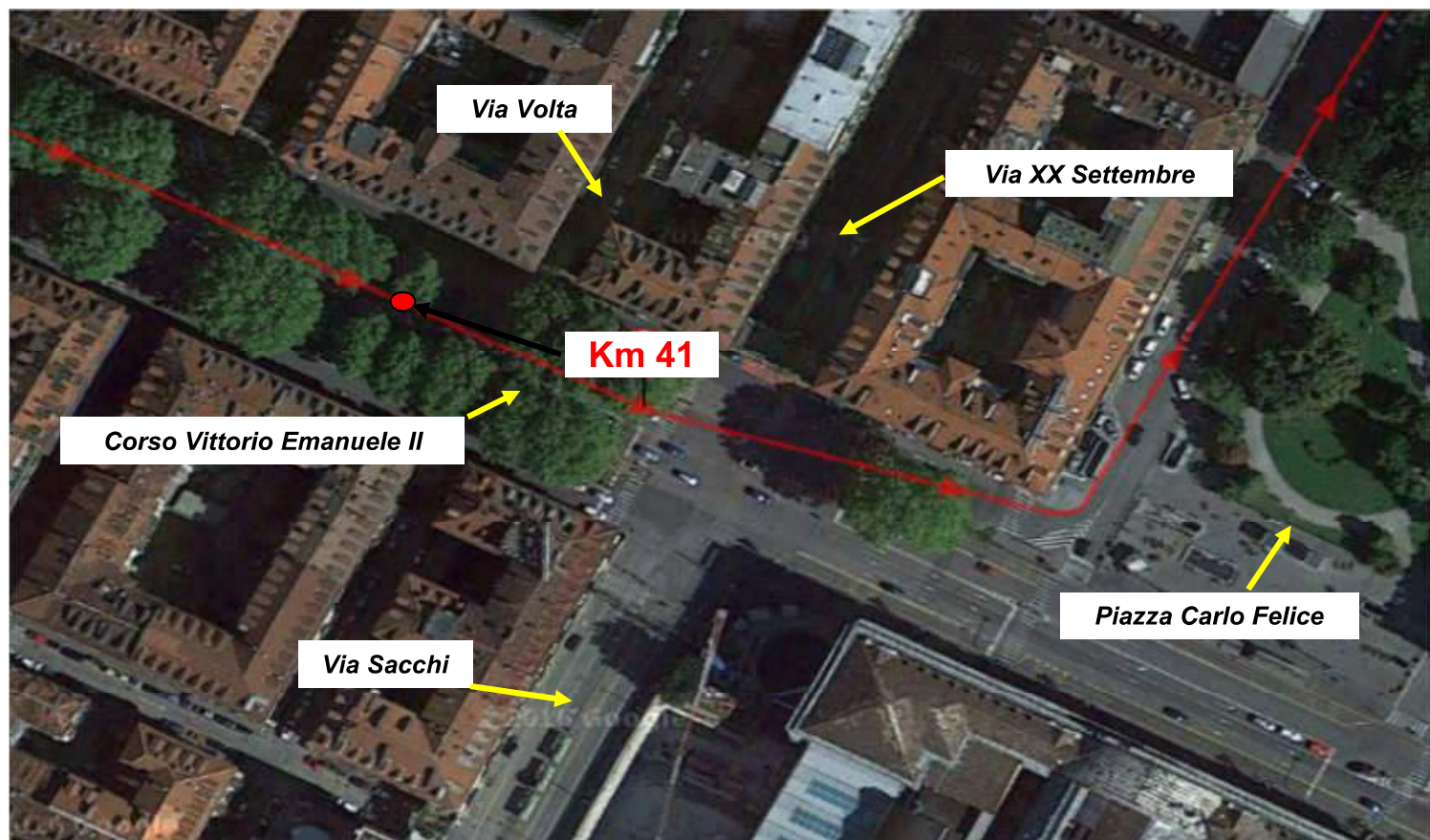
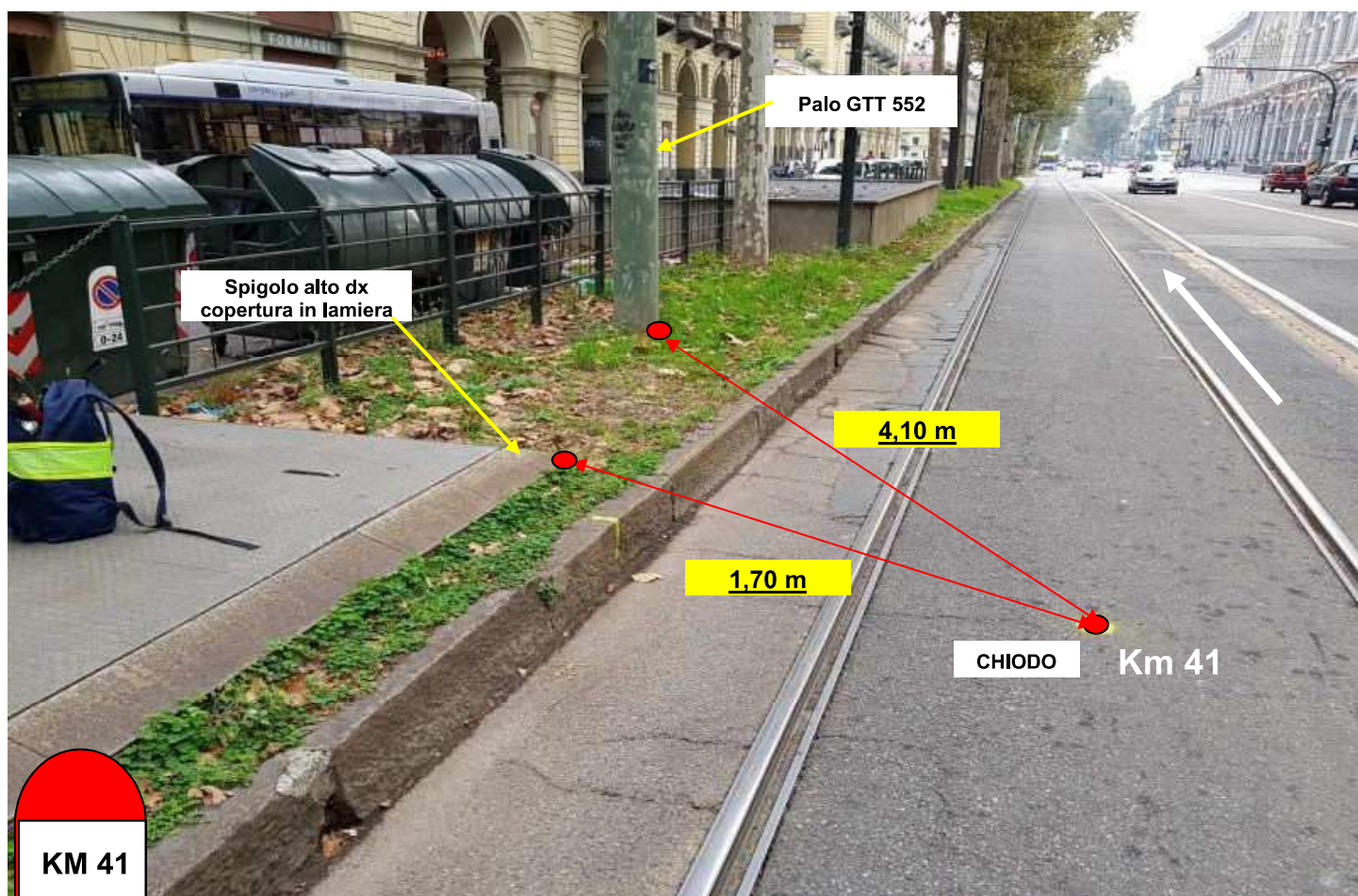


Passaggio - Km 40

Posizione: TORINO: Corso Vittorio Emanuele II, civico 102 (contromano) - fermata GTT "Vinzaglio" - 30 metri prima dell'incrocio con Corso Vinzaglio (sinistra) e Corso Duca degli Abruzzi (destra).

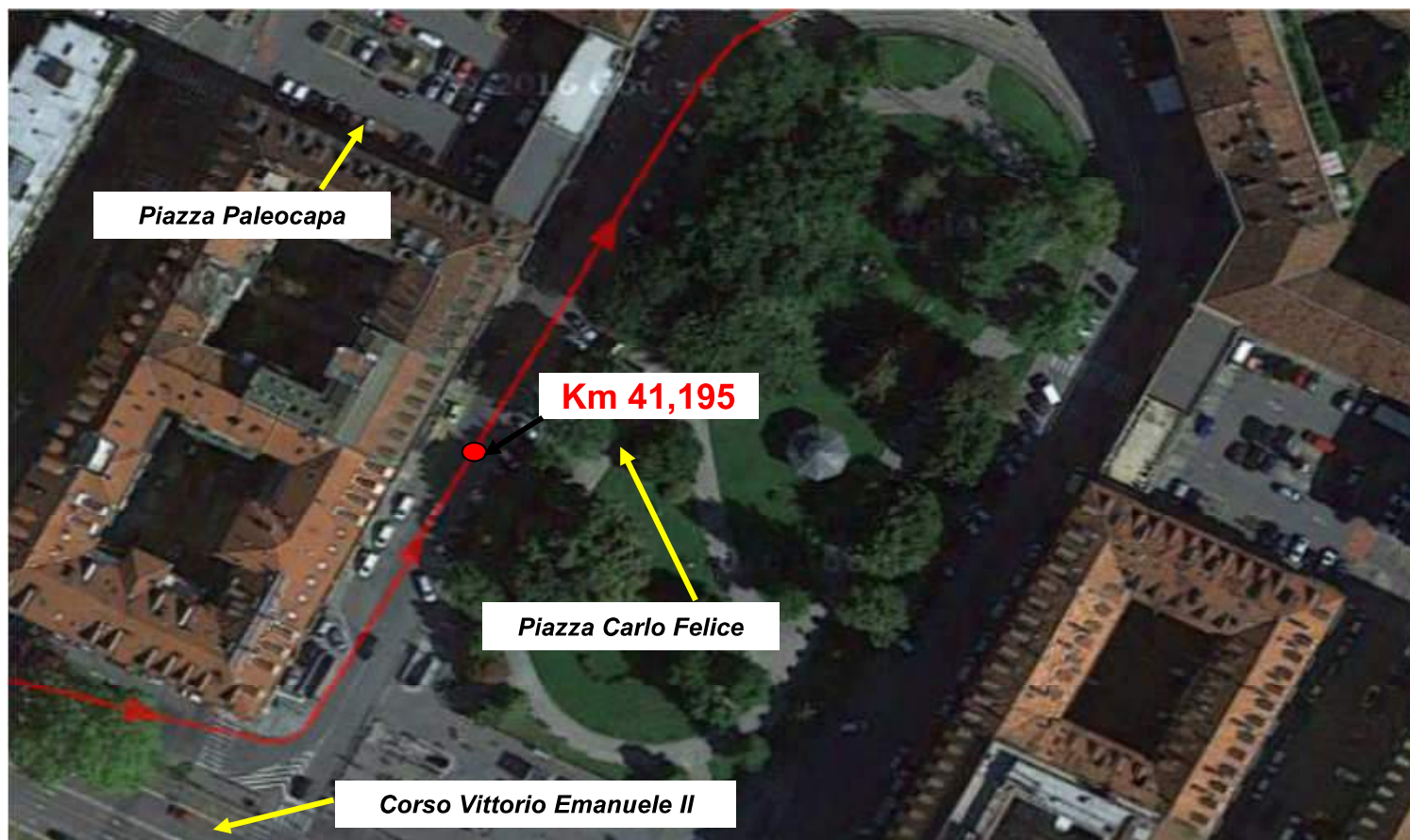



Posizione: TORINO: Corso Vittorio Emanuele II (contromano) - all'altezza del locale "Baudrucco" a sinistra, e prima dell'incrocio con Via Volta a sinistra.

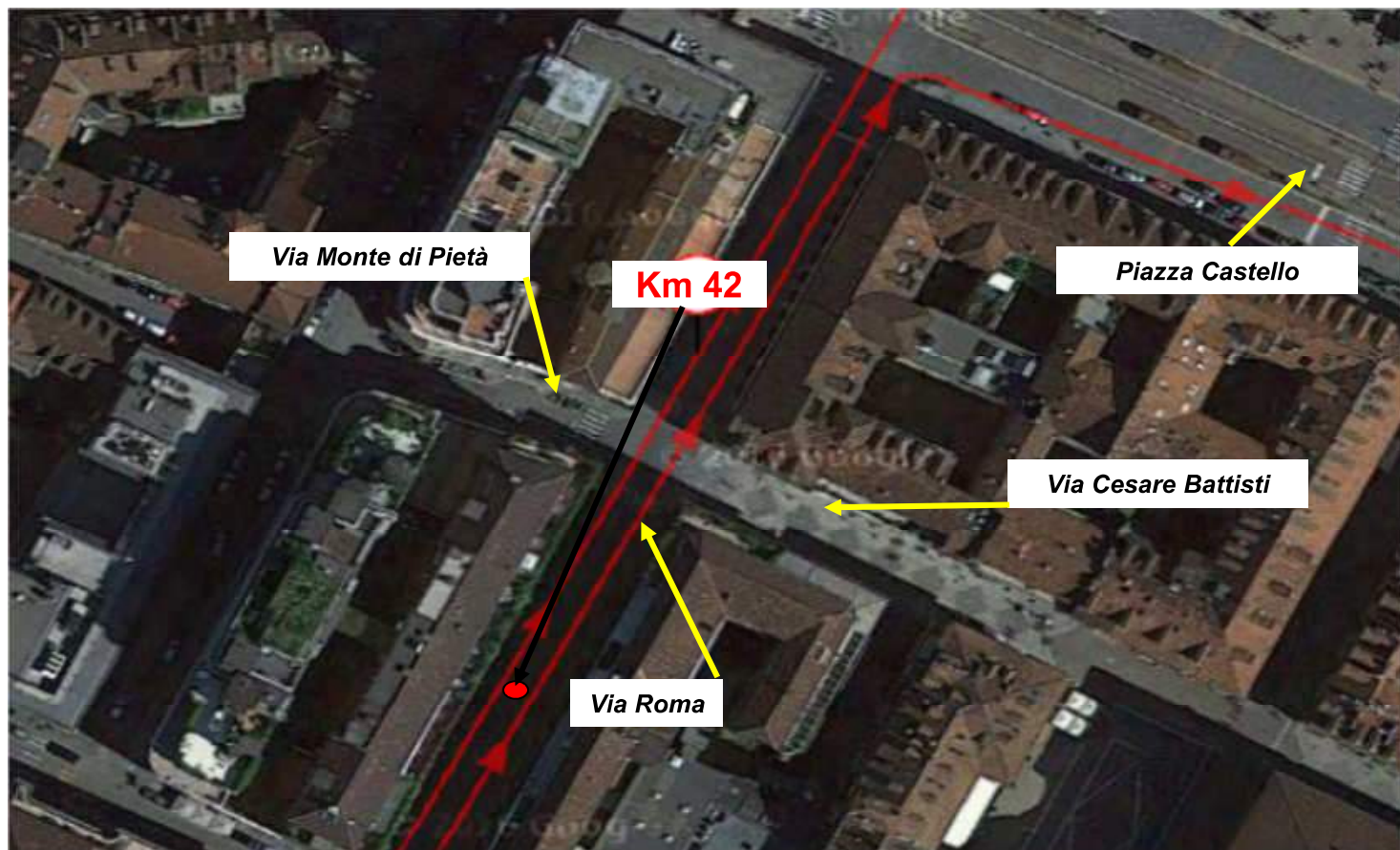
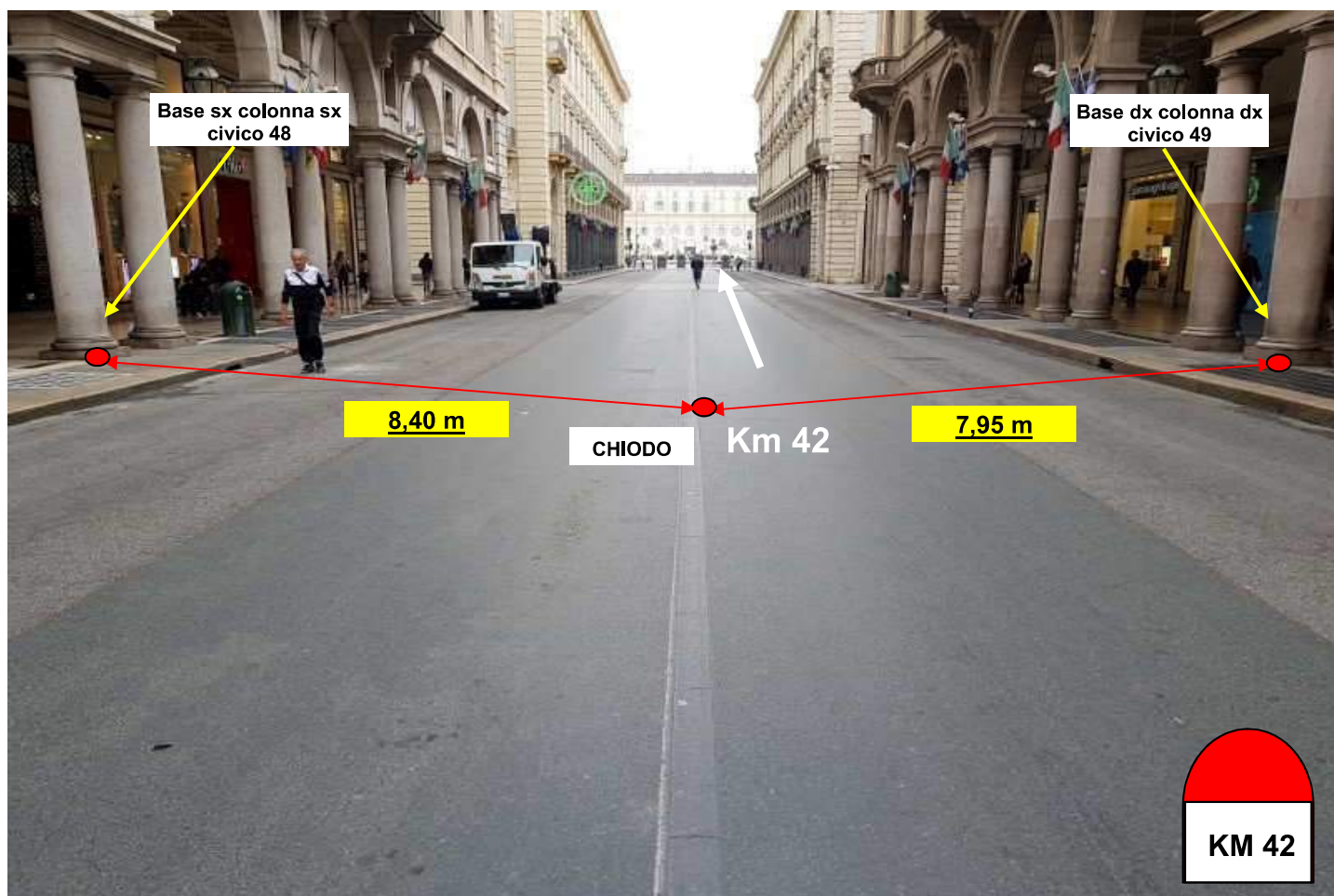


Passaggio - Km 41,195 (ultimo chilometro)

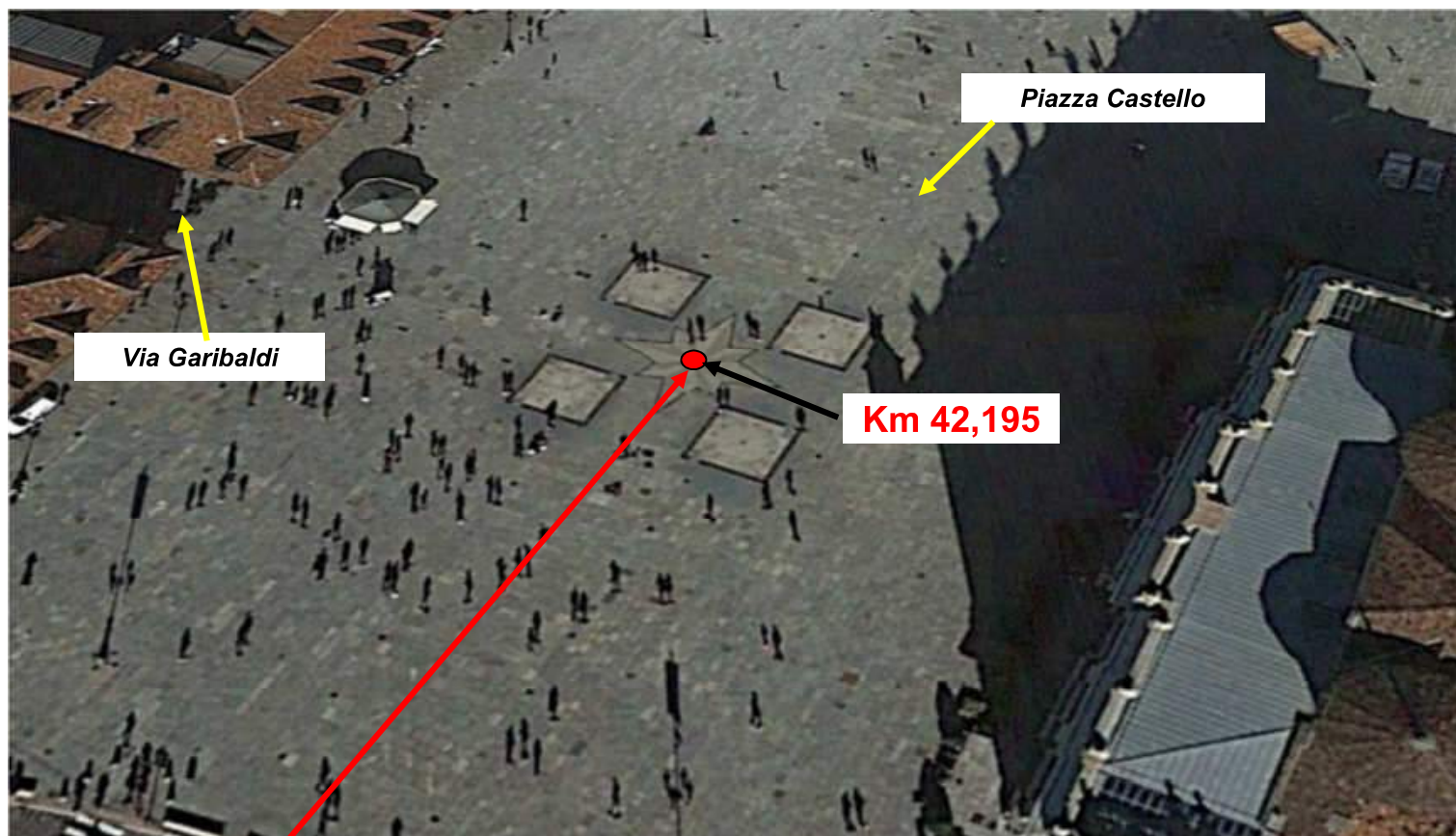

Posizione: TORINO: Piazza Carlo Felice 60 (contromano) - fronte Hotel Roma (a sinistra).



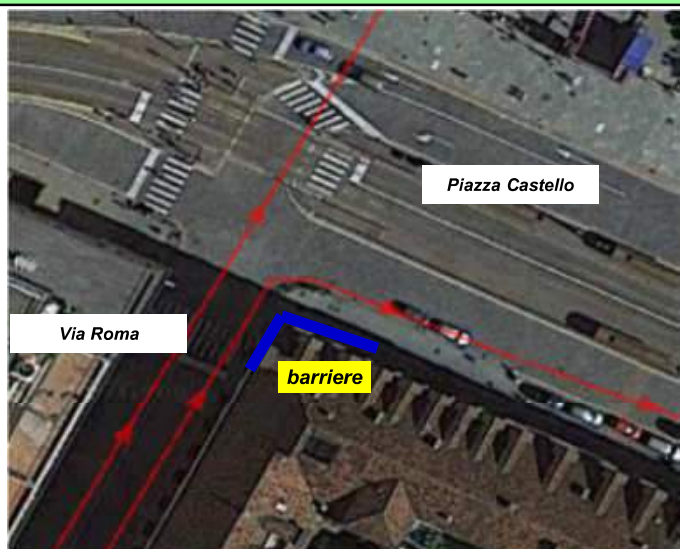
Posizione: TORINO: Via Roma - civico 48 a sinistra e civico 49 a destra.



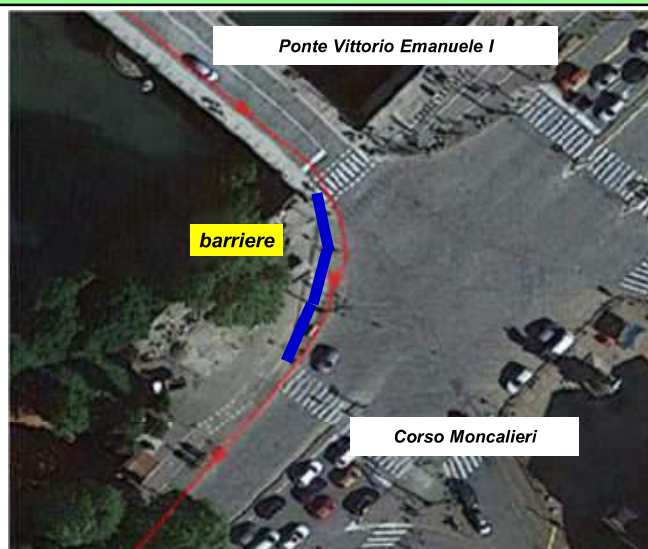
Posizione: TORINO: Piazza Castello - al centro della stella tra le quattro fontane.



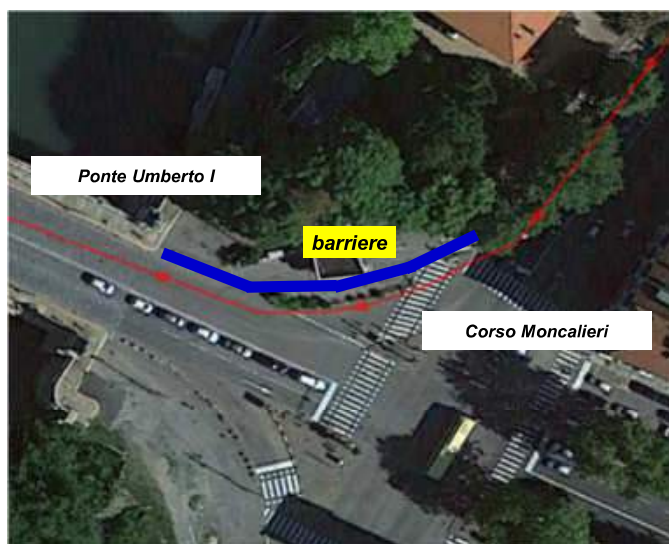
Particolarità del percorso



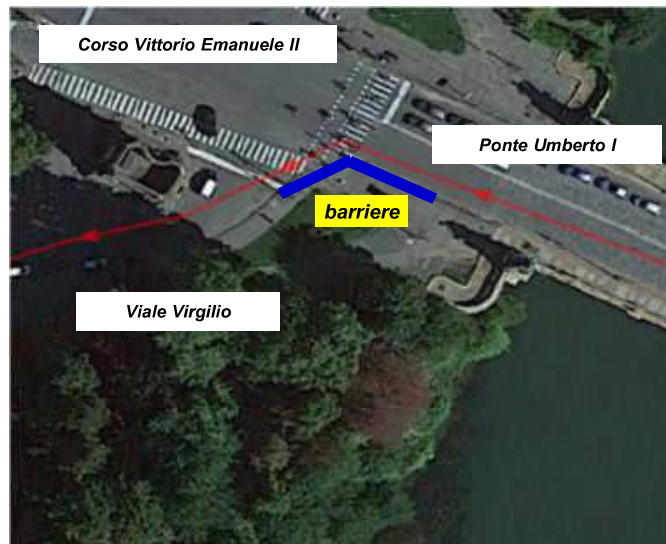
Km da 0 a 1: Torino - svolta a destra: delimitare con barriere.



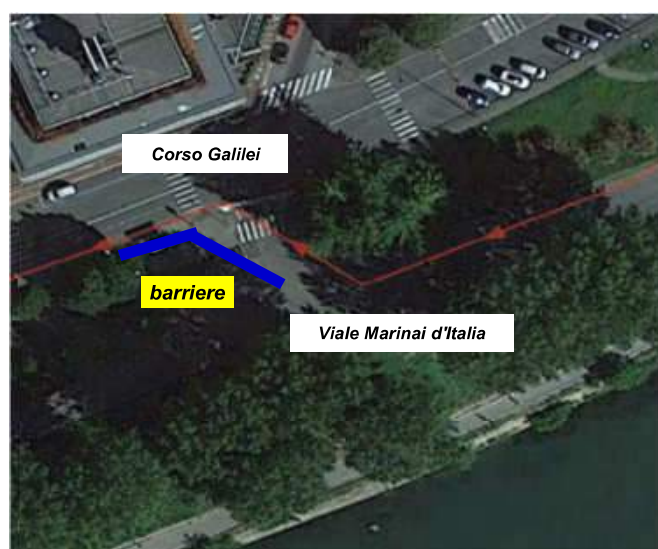
Km da 1 a 2: Torino - svolta a destra: delimitare con barriere.



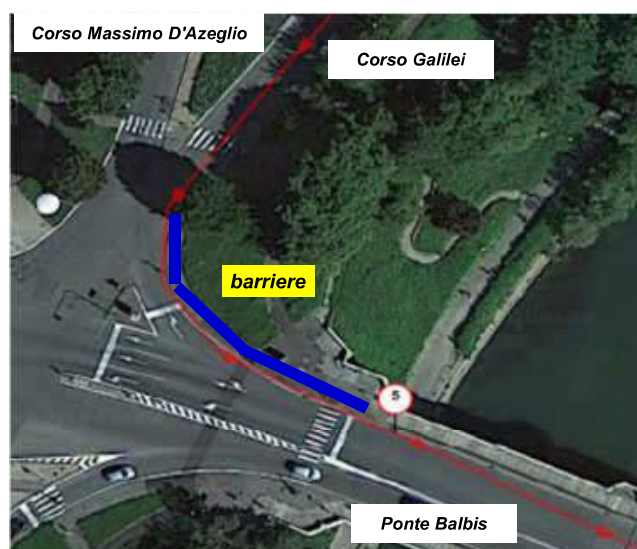
Km da 2 a 3: Torino - svolta a destra: delimitare con barriere.



Km da 2 a 3: Torino - svolta a sinistra: delimitare con barriere.

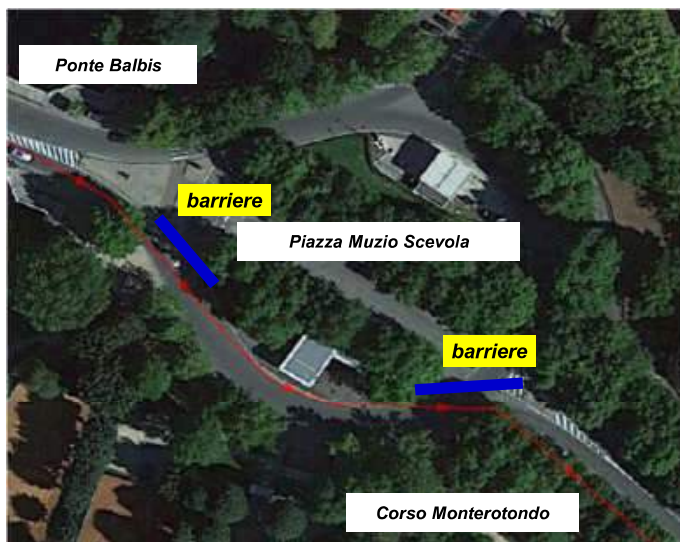


Km da 4 a 5: Torino - svolta a sinistra: delimitare con barriere.

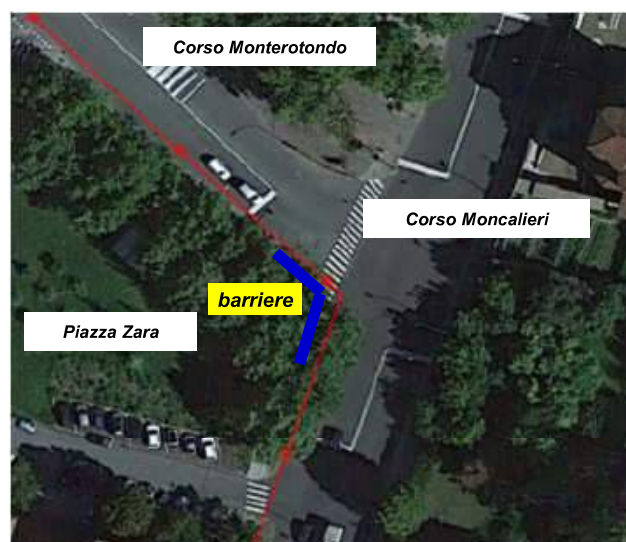


Km da 4 a 5: Torino - svolta a sinistra: delimitare con barriere.

Particolarità del percorso



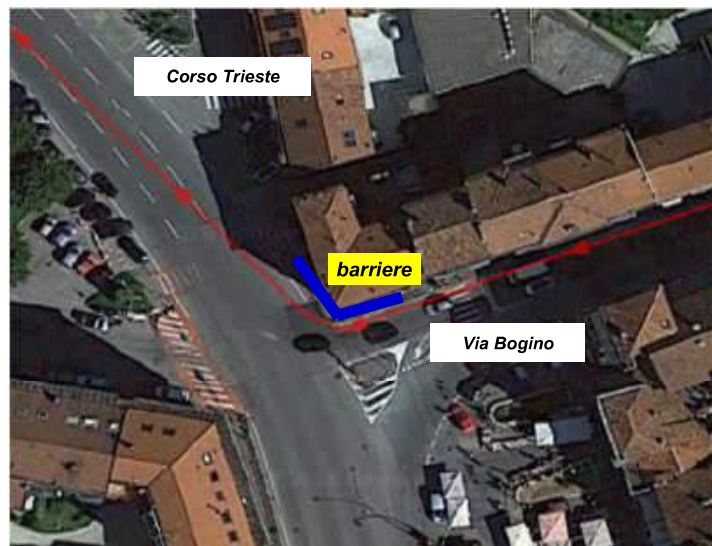
Km da 5 a 6: Torino - passaggio rotonda a destra.



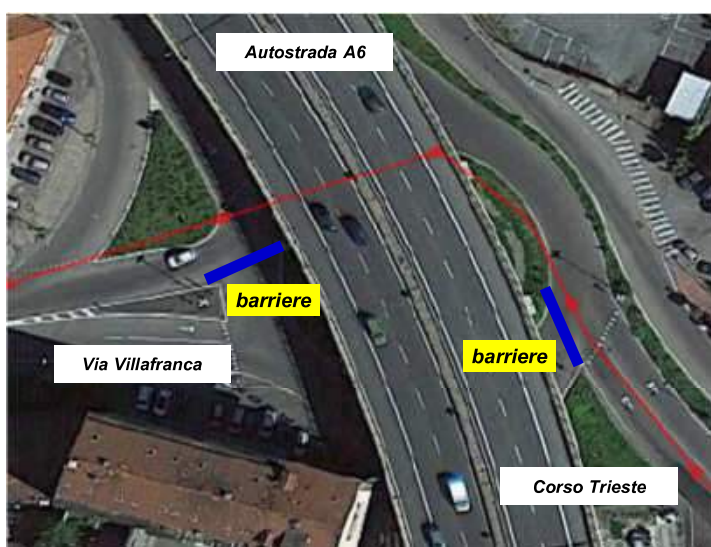
Km da 5 a 6: Torino - svolta a destra: delimitare con barriere.



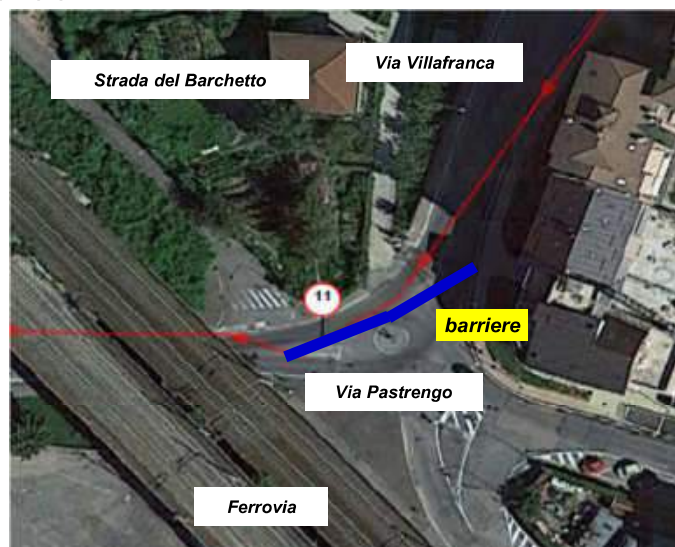
Km da 9 a 10: Moncalieri - passaggio rotonda a destra.



Km da 10 a 11: Moncalieri - svolta a destra: delimitare con barriere.

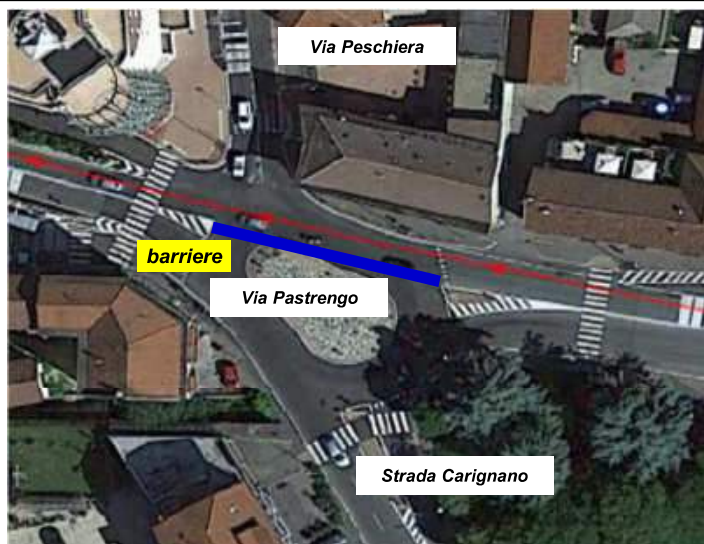


Km da 10 a 11: Moncalieri - passaggio rotonda a destra.

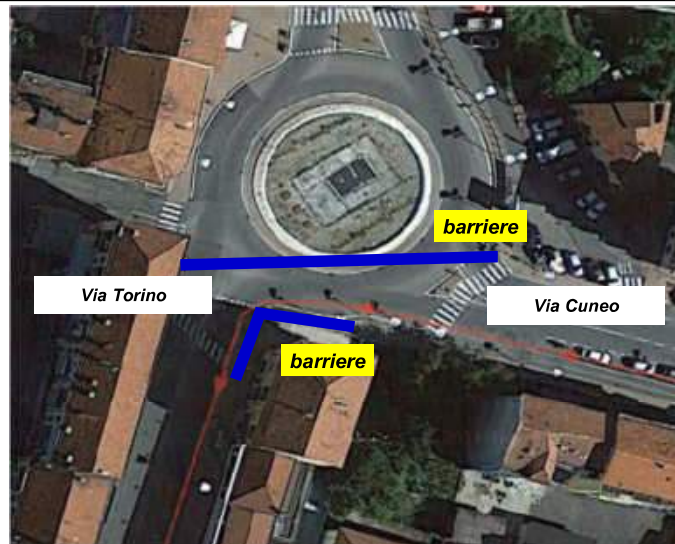


Km da 10 a 11: Moncalieri - passaggio rotonda a destra.

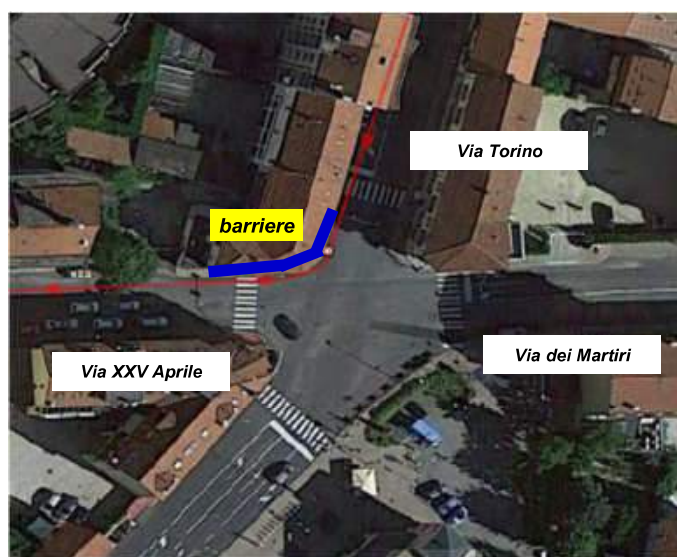
Particolarità del percorso



Km da 11 a 12: Moncalieri - passaggio rotatoria a destra.



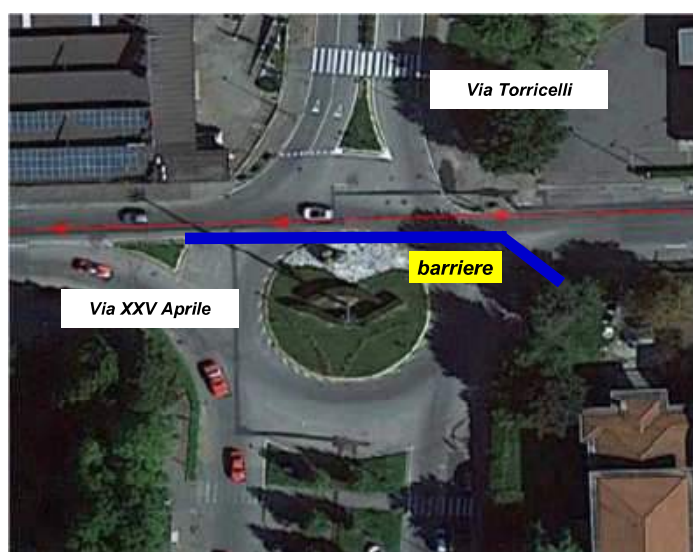
Km da 12 a 13: Nichelino - passaggio rotatoria a sinistra.



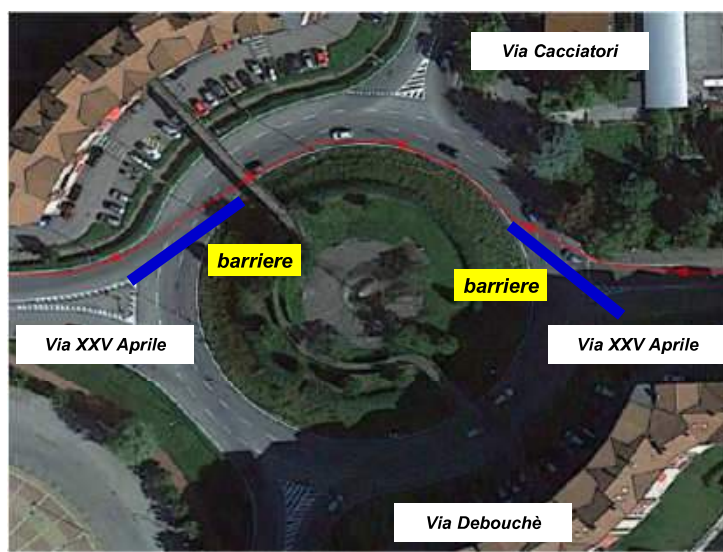
Km da 12 a 13: Nichelino - svolta a destra: delimitare con barriere.



Km da 13 a 14: Nichelino - passaggio rotatoria a sinistra.

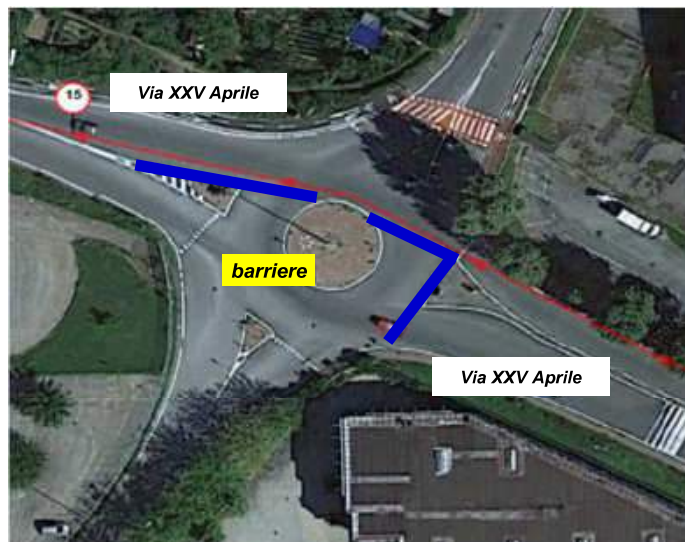


Km da 13 a 14: Nichelino - passaggio rotatoria a destra.

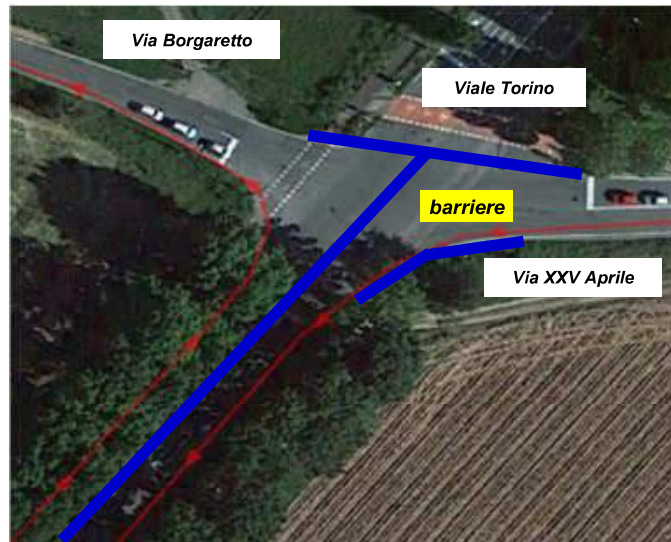


Km da 14 a 15: Nichelino - passaggio rotatoria a destra.

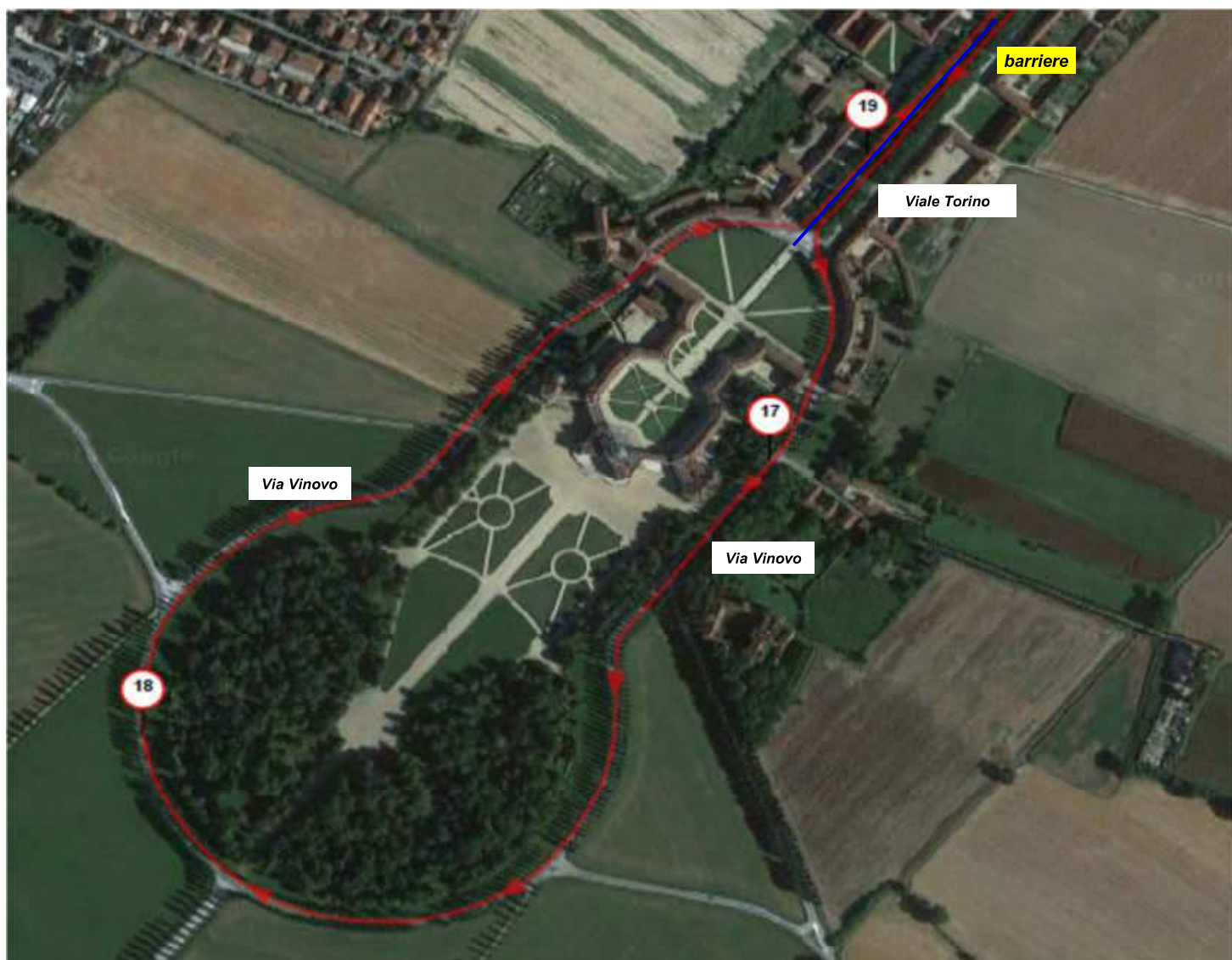
Particolarità del percorso



Km da 14 a 15: Nichelino - passaggio rotonda a destra.

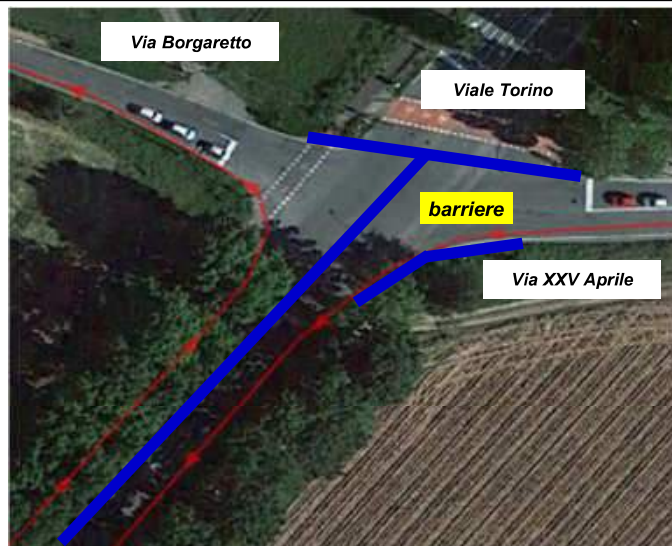


Km da 16 a 17: Nichelino - svolta a sinistra: delimitare con barriere.

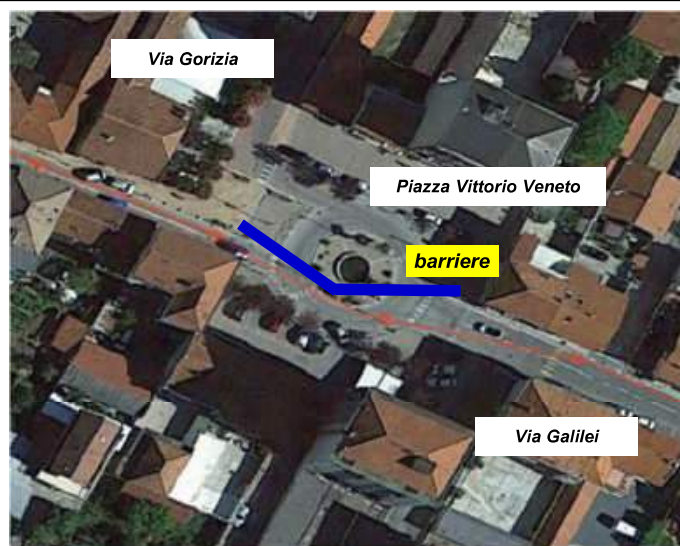


Km da 16 a 19: Nichelino - svolta a sinistra su Viale Torino; si percorre contromano la rotonda attorno alla Palazzina di Caccia di Stupinigi; Viale Torino è suddiviso a metà poiché il passaggio avviene prima in un senso e poi nell'altro.

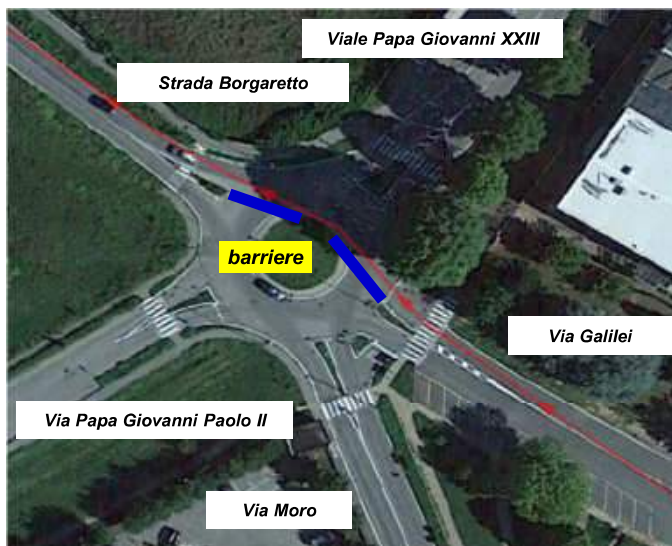
Particolarità del percorso



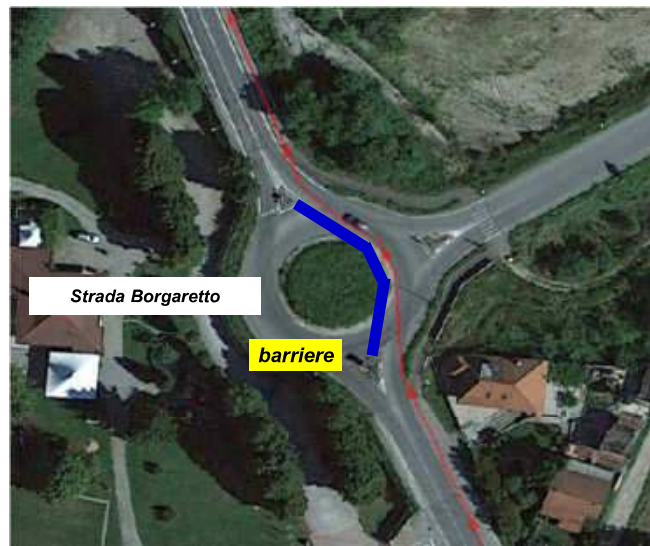
Km da 19 a 20: Nichelino - svolta a sinistra: delimitare con barriere.



Km da 20 a 21: Beinasco (frazione Borgaretto) - passaggio rotatoria a sinistra.



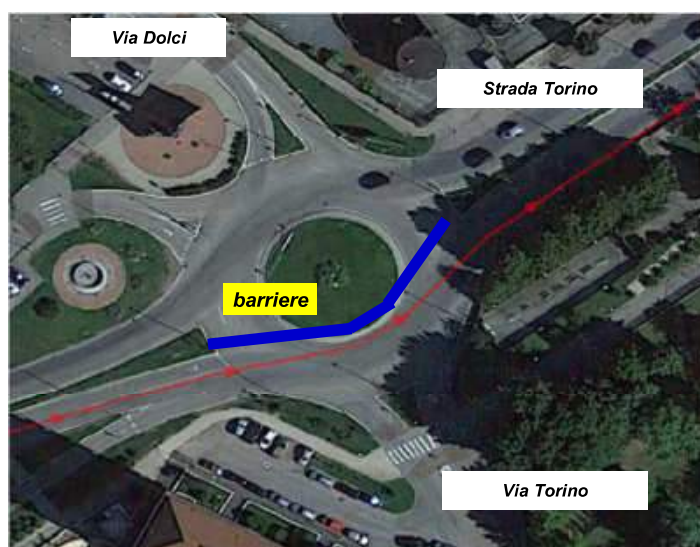
Km da 20 a 21: Beinasco (frazione Borgaretto) - passaggio rotatoria a destra.



Km da 21 a 22: Beinasco - passaggio rotatoria a destra.

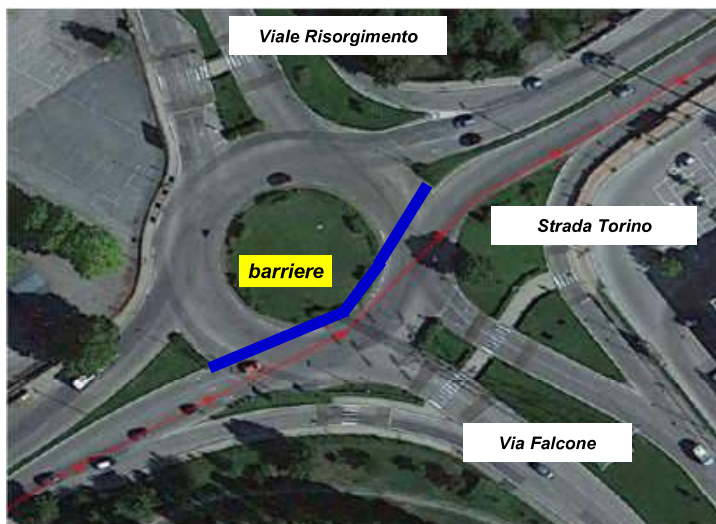


Km da 22 a 23: Beinasco - svolta a destra: delimitare con barriere.



Km da 23 a 24: Beinasco - passaggio rotatoria a destra.

Particolarità del percorso



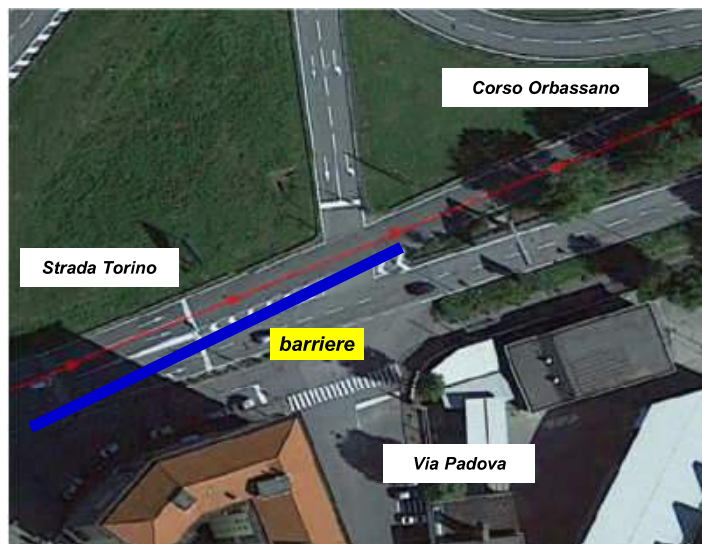
Km da 23 a 24: Beinasco - passaggio rotatoria a destra.



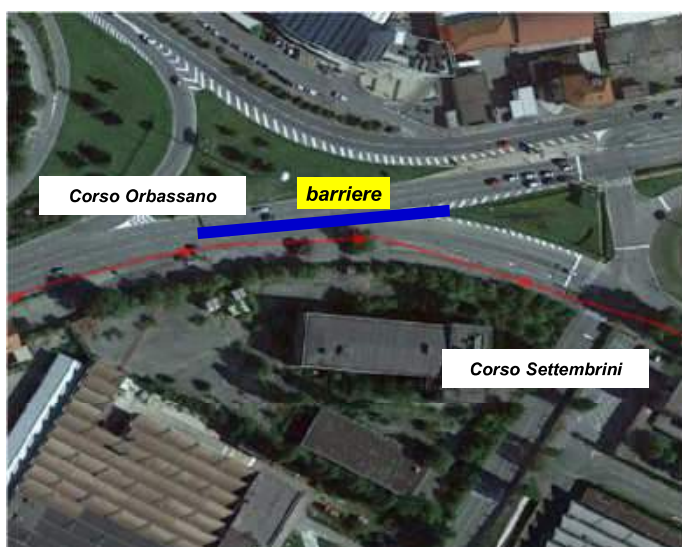
Km da 23 a 24: Beinasco - passaggio rotatoria a destra.



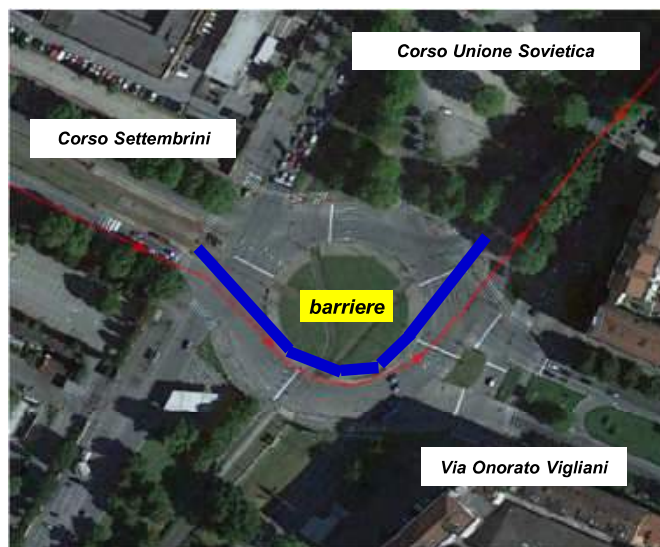
Km da 24 a 25: Beinasco - passaggio rotatoria a destra.



Km da 24 a 25: Beinasco/Torino - proseguimento a sinistra su Corso Orbassano.

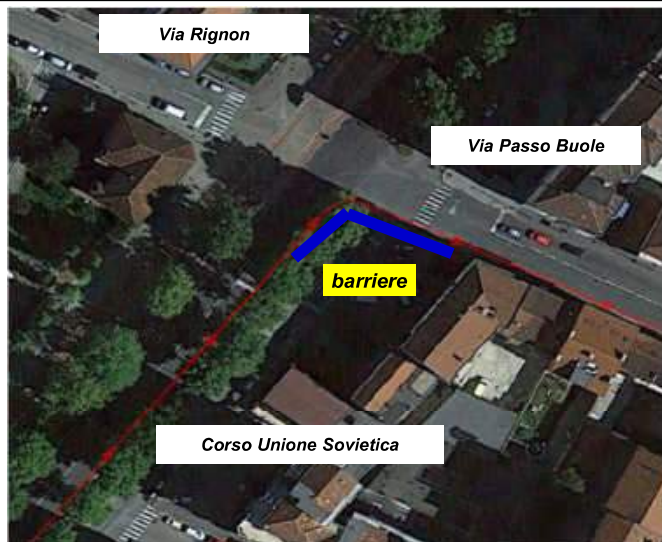


Km da 25 a 26: Torino - svolta a destra.

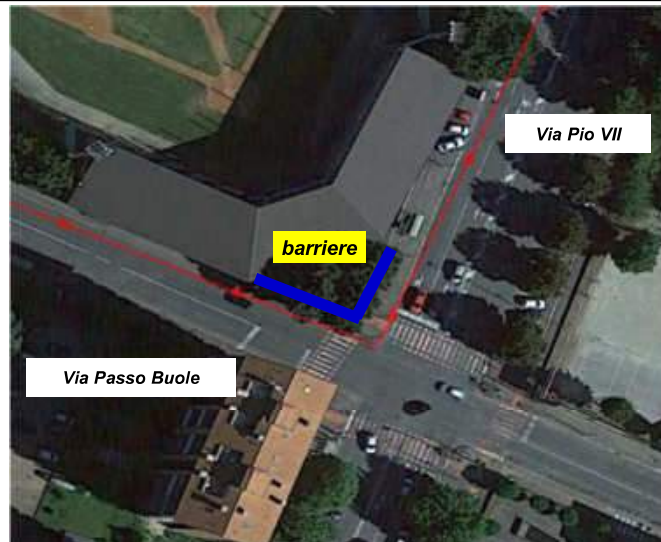


Km da 27 a 28: Torino - passaggio rotatoria a destra.

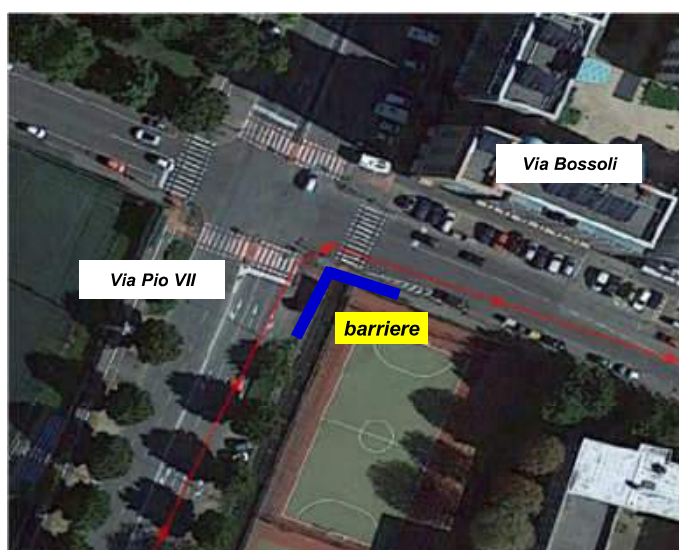
Particolarità del percorso



Km da 28 a 29: Torino - svolta a destra: delimitare con barriere.



Km da 29 a 30: Torino - svolta a sinistra: delimitare con barriere.



Km da 29 a 30: Torino - svolta a destra: delimitare con barriere.



Km da 29 a 30: Torino - passaggio rotonda a destra e svolta sulla corsia nel senso di marcia.

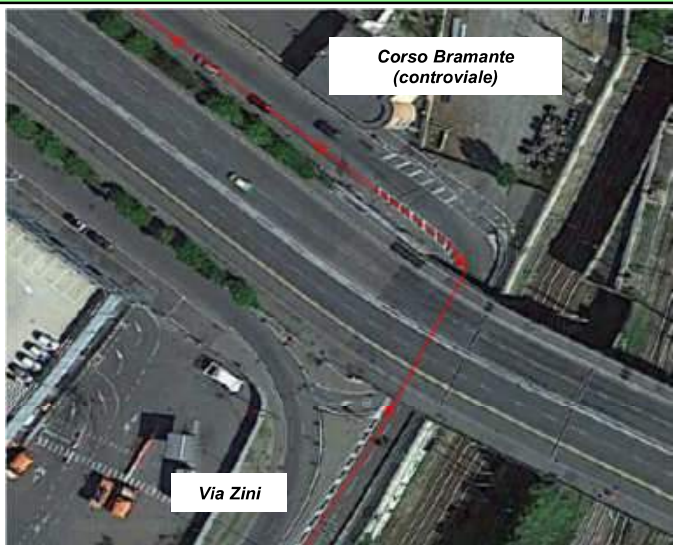


Km da 30 a 31: Torino - passaggio rotonda a destra.

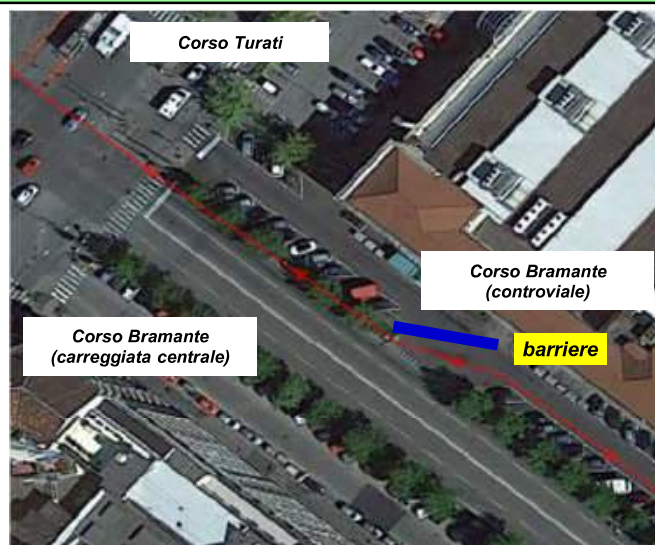


Km da 31 a 32: Torino - passaggio rotonda a destra.

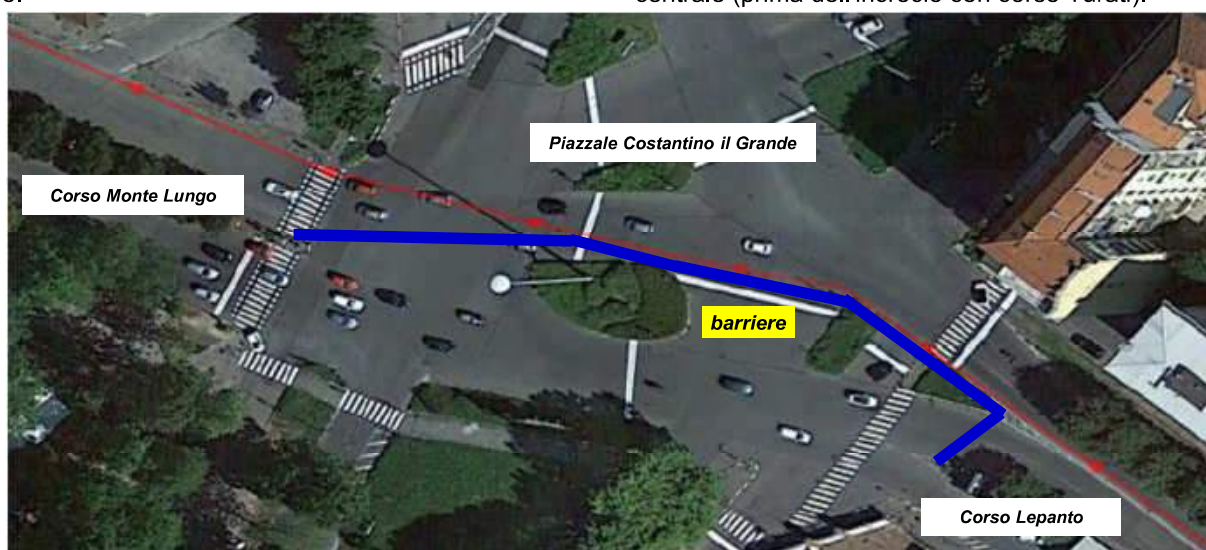
Particolarità del percorso



Km da 31 a 32: Torino - svolta a sinistra su controviale dopo sottopasso.



Km da 32 a 33: Torino - immissione da controviale a carreggiata centrale (prima dell'incrocio con corso Turati).



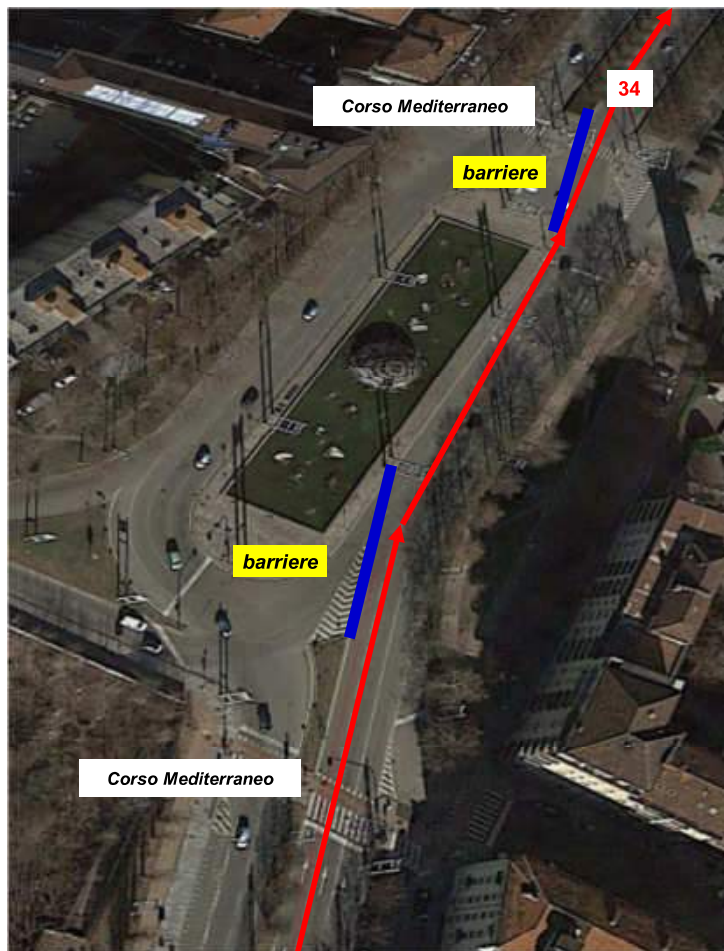
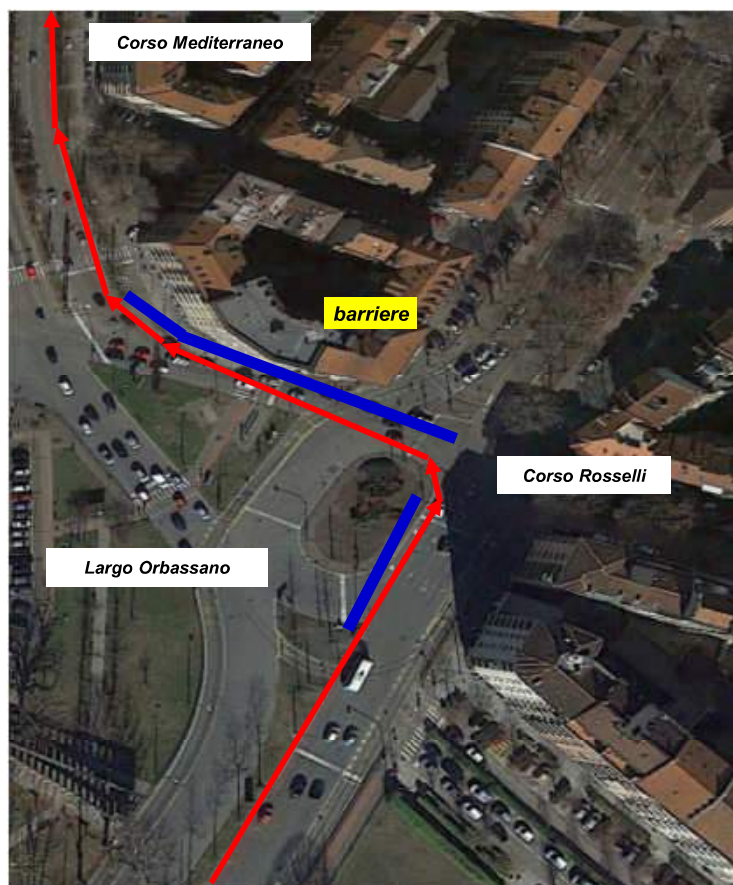
Km da 32 a 33: Torino - passaggio secondo il senso di marcia: delimitare con barriere.



Km da 33 a 34: Torino - svolta a destra: delimitare con barriere.

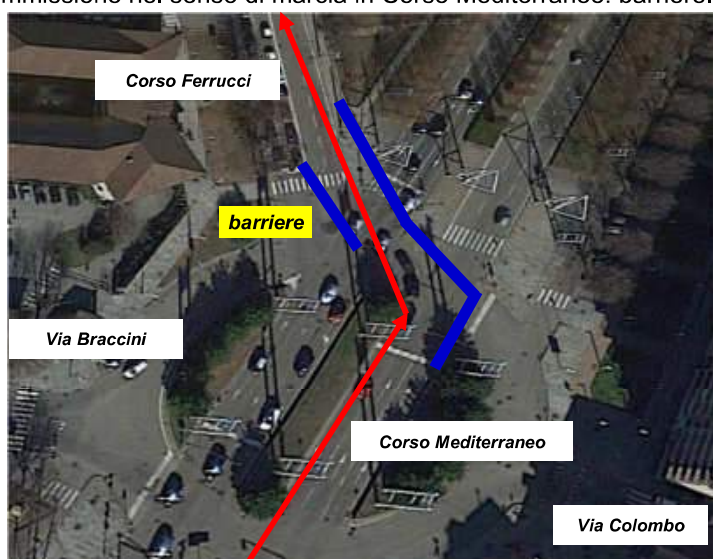


Km da 33 a 34: Torino - passaggio rotonda a destra.

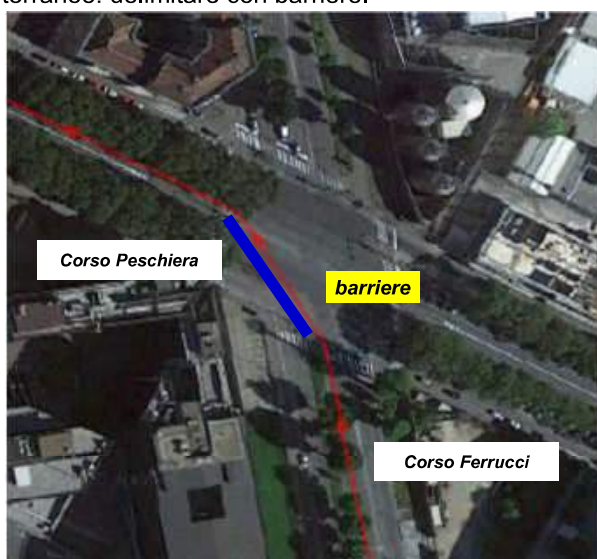


Km da 33 a 34: Torino - passaggio rotonda a destra ed immissione nel senso di marcia in Corso Mediterraneo: barriere.

Km da 33 a 34: Torino - passaggio nel senso di marcia in Corso Mediterraneo: delimitare con barriere.

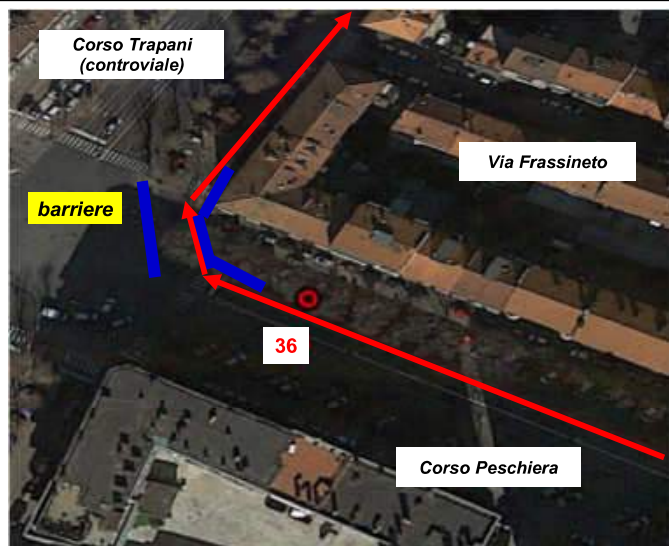


Km da 34 a 35: Torino - svolta a sinistra: delimitare con barriere.

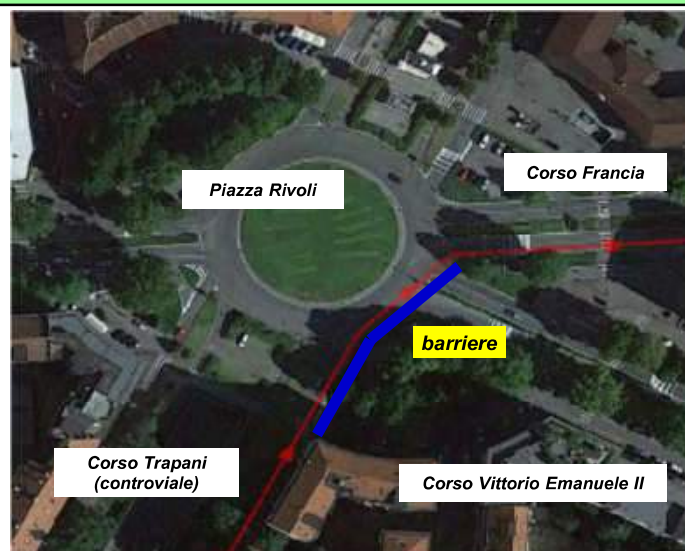


Km da 34 a 35: Torino - svolta a sinistra sulla corsia nel senso di marcia: delimitare con barriere.

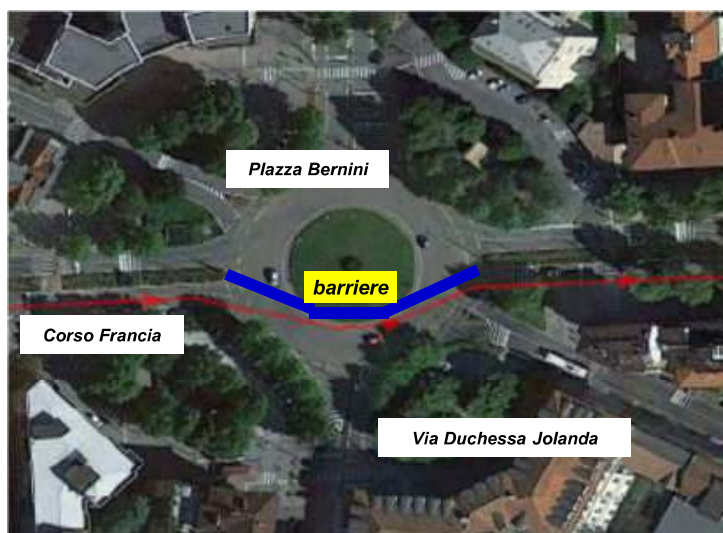
Particolarità del percorso



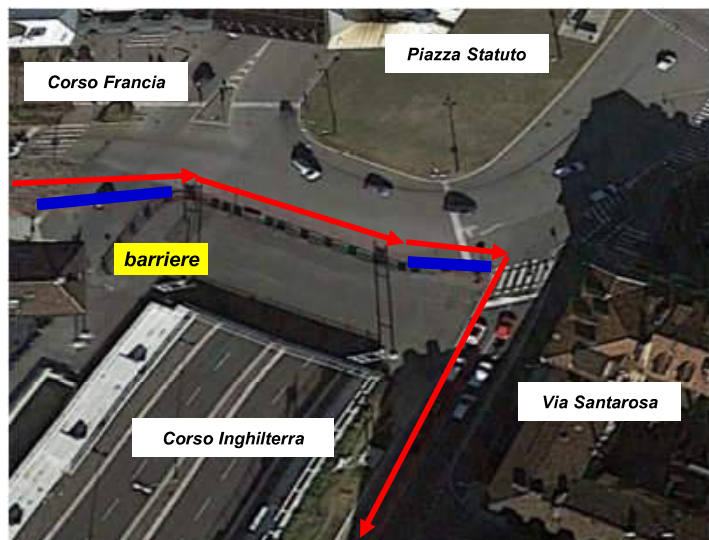
Km da 36 a 37: Torino - svolta a destra sul controviale: delimitare con barriere.



Km da 36 a 37: Torino - svolta a destra: delimitare con barriere.



Km da 37 a 38: Torino - passaggio rotonda a destra.

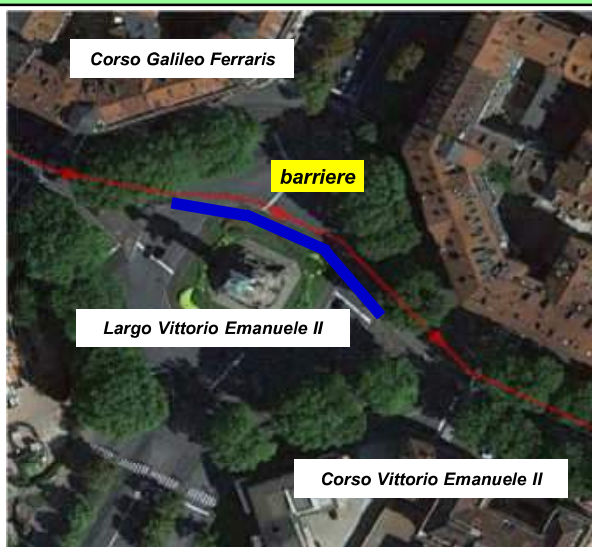


Km da 38 a 39: Torino - svolta a destra: delimitare con barriere.



Km da 39 a 40: Torino - svolta a sinistra sul corso centrale di Corso Vittorio Emanuele II in contromano: delimitare con barriere.

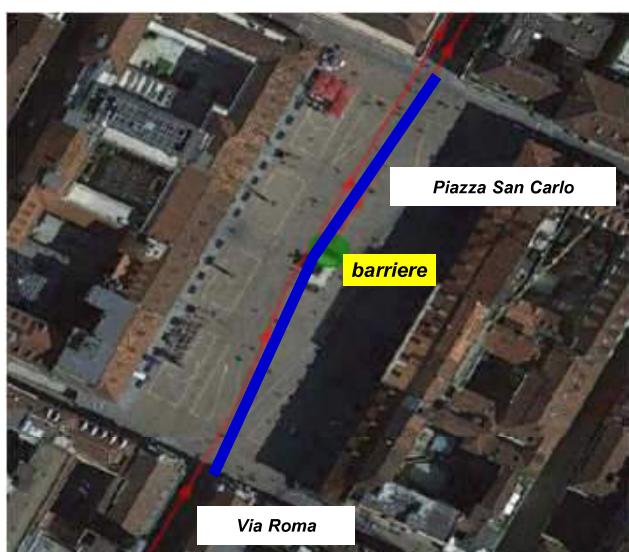
Particolarità del percorso



Km da 40 a 41: Torino - passaggio rotonda a sinistra.



Km da 41 a 42: Torino - dalla corsia centrale al controviale e svolta a sinistra: delimitare con barriere.



Km da 41 a 42: Torino - passaggio a sinistra della statua equestre.