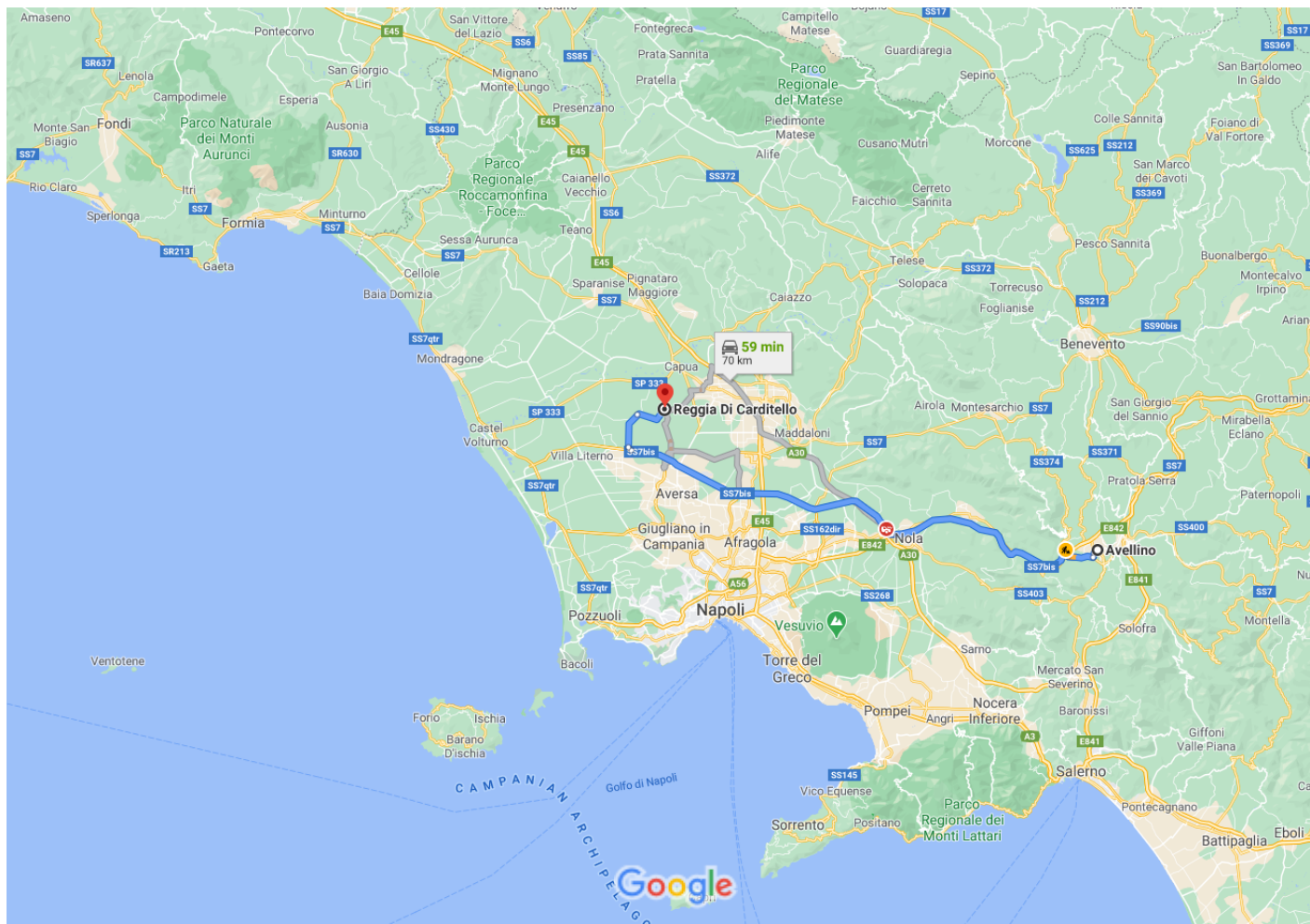




da Avellino, AV a Reggia Di Carditello

In auto 74,0 km, 1 ora






Dati cartografici ©2021 10 km

Avellino




83100 AV

Prendi A16/E842 a Mercogliano da C/da Chiaira/C/da Isca Arciprete e SS7bis

1. Procedi in direzione sud da Via Giacomo Mazas verso Corso Vittorio Emanuele II
10 min (5,6 km)
2. Continua su Via Giacomo Matteotti
8 m
3. Svolta a destra e prendi Corso Europa
130 m
4. Svolta a sinistra e prendi Via Giuseppe Zigarelli
260 m
5. Alla rotonda prendi la 2^a uscita e prendi C/da Chiaira/C/da Isca Arciprete
350 m
- 70 m

6. Svolta leggermente a sinistra per rimanere su C/da Chiaira/C/da Isca Arciprete
 [Attraversa la rotonda](#)
500 m
7. Svolta a destra verso SS7bis
110 m
8. Svolta leggermente a destra e prendi SS7bis
3,0 km
9. Svolta leggermente a destra
 Strada a pedaggio
700 m
10. Mantieni la sinistra al bivio, segui le indicazioni per E842/Napoli ed entra in A16/E842
 Strada a pedaggio
450 m

Segui A16/E842 e SS7bis in direzione di Via Vaticale/SP30 a Casal di principe. Prendi l'uscita Casal di Principe da SS7bis

- 41 min (59,8 km)
11. Entra in A16/E842
 Strada a pedaggio
24,4 km
12. Prendi l'uscita per A30 verso Caserta/Roma
 Strada a pedaggio
1,2 km
13. Prendi l'uscita Nola verso Nola
 Strada a pedaggio
500 m
14. Mantieni la sinistra al bivio, segui le indicazioni per Domitiana/Villa Literno/Acerra/C.I.S. Nola ed entra in SS7bis
33,2 km
15. Prendi l'uscita Casal di Principe verso Casal di Principe
300 m
16. Mantieni la destra al bivio, segui le indicazioni per Capua ed entra in Via Vaticale/SP30
91 m

Segui SP30 e SP230 in direzione di SP229 a San Tammaro

- 8 min (8,6 km)
17. Entra in Via Vaticale/SP30
 [Continua su SP30](#)
4,3 km
18. Svolta leggermente a destra e prendi Strada Provinciale Carditello S.Tammaro/SP230
 [Continua su SP230](#)
4,0 km



19. Prosegui dritto su SP229



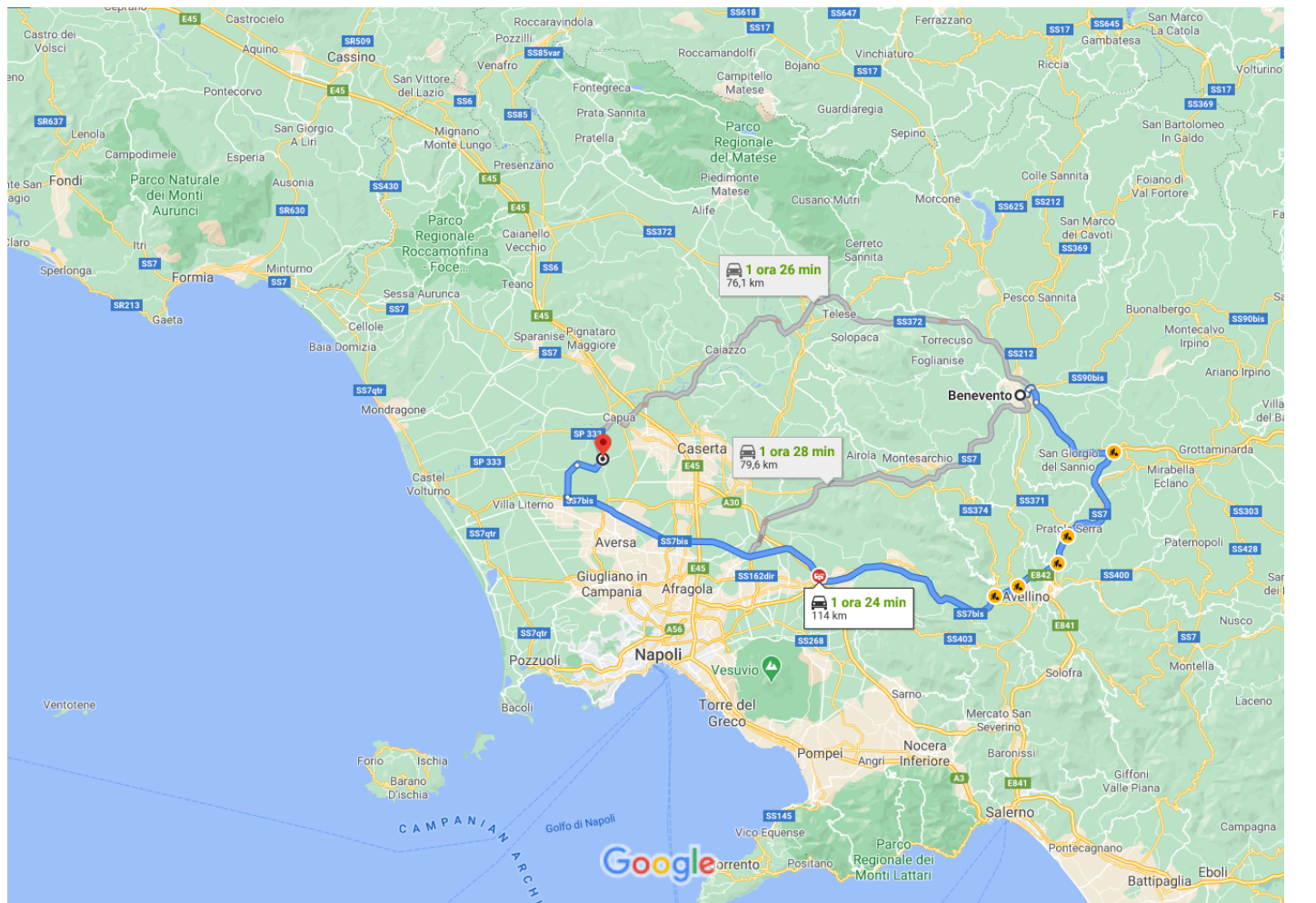
La tua destinazione è sulla sinistra

350 m

Reggia Di Carditello

Via della Foresta, 81050 San Tammaro CE

Queste indicazioni stradali servono solo per pianificare il viaggio. Le condizioni stradali e di esercizio potrebbero differire dai risultati delle mappe a causa di lavori in corso, traffico, meteo o altri eventi. Pianifica il tuo percorso considerando questi fattori. Rispetta la segnaletica stradale.



Dati cartografici ©2021 Google 10 km

Benevento

82100 BN

Prendi SS372 da Via Sandro Pertini, Via Domenico Mustilli e SS90bis

- 5 min (2,6 km)
- ↑

1. Procedi in direzione nord da Viale dei Rettori verso Via Mario la Vipera

240 m
- ↘

2. Svolta a destra e prendi Via Sandro Pertini

400 m
- ↙

3. Svolta a sinistra e prendi Via Domenico Mustilli



350 m
- ↑

4. Prosegui dritto su Str. Ststale 90bis/SS90bis


190 m
- ↘

5. Usa le 2 corsie di destra per svoltare leggermente a sinistra per rimanere su Str. Ststale 90bis/SS90bis


170 m

6. Svolta leggermente a destra e prendi Ponte S. Nicola/Str. Ststale 90bis/SS90bis
 [Continua su Str. Ststale 90bis/SS90bis](#)
550 m
7. Svolta leggermente a sinistra e prendi Via dei Dauni/Str. Ststale 90bis/SS90bis
 [Continua su Via dei Dauni/SS90bis](#)
350 m
8. Usa la corsia di destra per entrare in SS372 attraverso lo svincolo per Napoli/Canosa/Benevento Est/Appia
300 m

Segui Raccordo di Benevento, A16/E842 e SS7bis in direzione di Via Vaticale/SP30 a Casal di principe. Prendi l'uscita Casal di Principe da SS7bis

- 1 ora 11 min (103 km)
9. Entra in SS372
1,8 km
10. Continua su Raccordo di Benevento
 Strada a pedaggio
13,2 km
11. Prendi l'uscita a sinistra verso Napoli
 Strada a pedaggio
350 m
12. Entra in A16/E842
 Strada a pedaggio
52,2 km
13. Prendi l'uscita per A30 verso Caserta/Roma
 Strada a pedaggio
1,2 km
14. Prendi l'uscita Nola verso Nola
 Strada a pedaggio
500 m
15. Mantieni la sinistra al bivio, segui le indicazioni per Domitiana/Villa Literno/Acerra/C.I.S. Nola ed entra in SS7bis
33,2 km
16. Prendi l'uscita Casal di Principe verso Casal di Principe
300 m
17. Mantieni la destra al bivio, segui le indicazioni per Capua ed entra in Via Vaticale/SP30
91 m

Segui SP30 e SP230 in direzione di SP229 a San Tammaro

- 8 min (8,6 km)
18. Entra in Via Vaticale/SP30
 [Continua su SP30](#)
4,3 km



19. Svolta leggermente a destra e prendi Strada Provinciale Carditello S.Tammaro/SP230

 Continua su SP230

4,0 km



20. Prosegui dritto su SP229

 La tua destinazione è sulla sinistra

350 m

Reggia Di Carditello

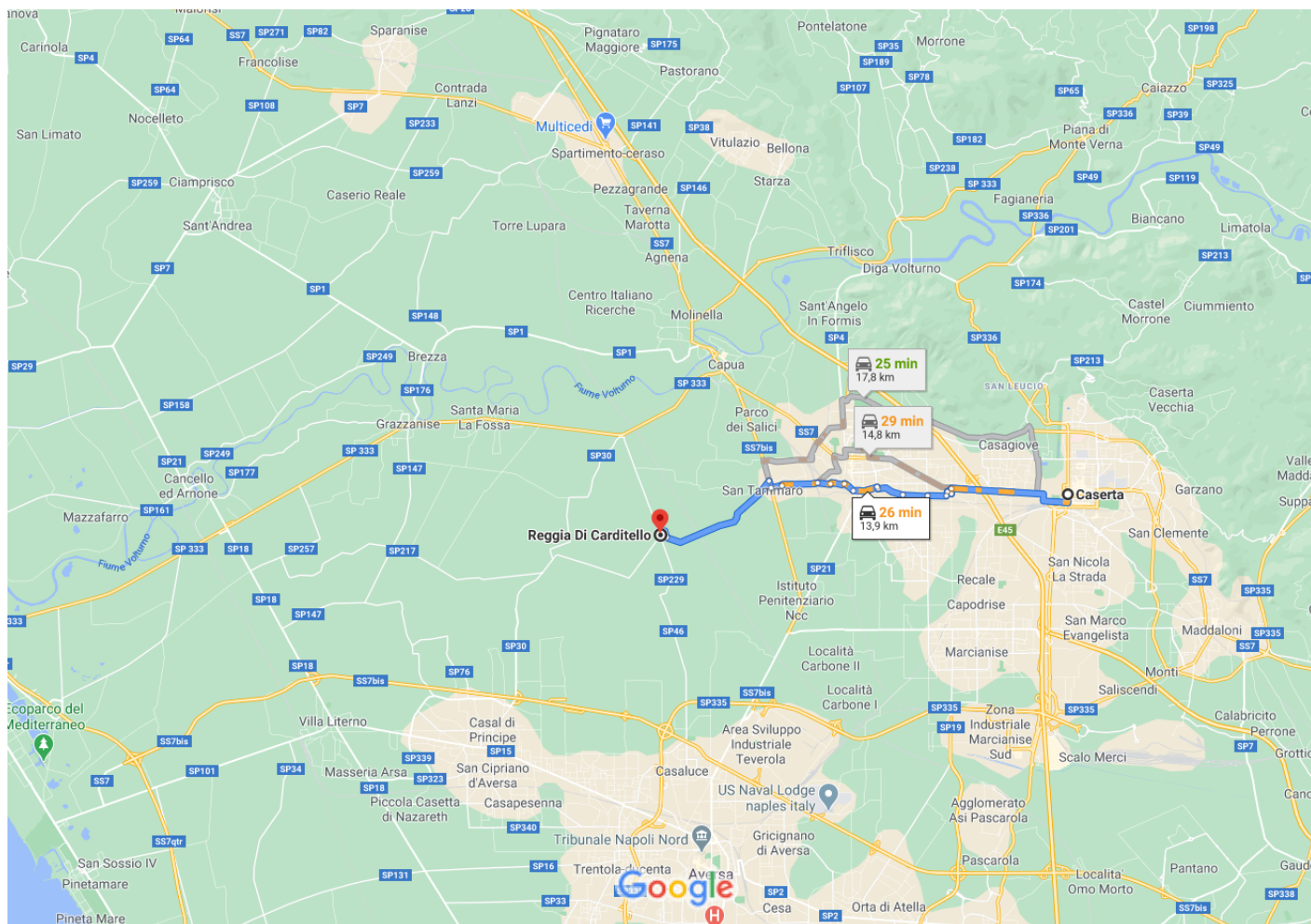
Via della Foresta, 81050 San Tammaro CE

Queste indicazioni stradali servono solo per pianificare il viaggio. Le condizioni stradali e di esercizio potrebbero differire dai risultati delle mappe a causa di lavori in corso, traffico, meteo o altri eventi. Pianifica il tuo percorso considerando questi fattori. Rispetta la segnaletica stradale.



da Caserta, CE a Reggia Di Carditello

In auto 13,9 km, 26 min



Dati cartografici ©2021 2 km

Caserta

81100 CE

Segui SS7 in direzione di Via Fornaci a Casapulla

8 min (3,8 km)

- ↑ 1. Procedi in direzione est da Corso Trieste verso Piazza Dante/SS7
- ➡ 2. Svolta a destra alla 1a traversa e prendi Via Cesare Battisti/SS7
- 📍 Continua su SS7

3,8 km

Prendi Via Francesco Crocco in direzione di Via Aurora

2 min (1,0 km)

- ↩ 3. Svolta a sinistra e prendi Via Fornaci
- 📍 4. Alla rotonda prendi la 1ª uscita e prendi Via Appia Antica

140 m

5. Svolta a sinistra e prendi Via G. Marotta
140 m
6. Alla rotonda prendi la 1^a uscita e prendi Via Francesco Crocco
550 m

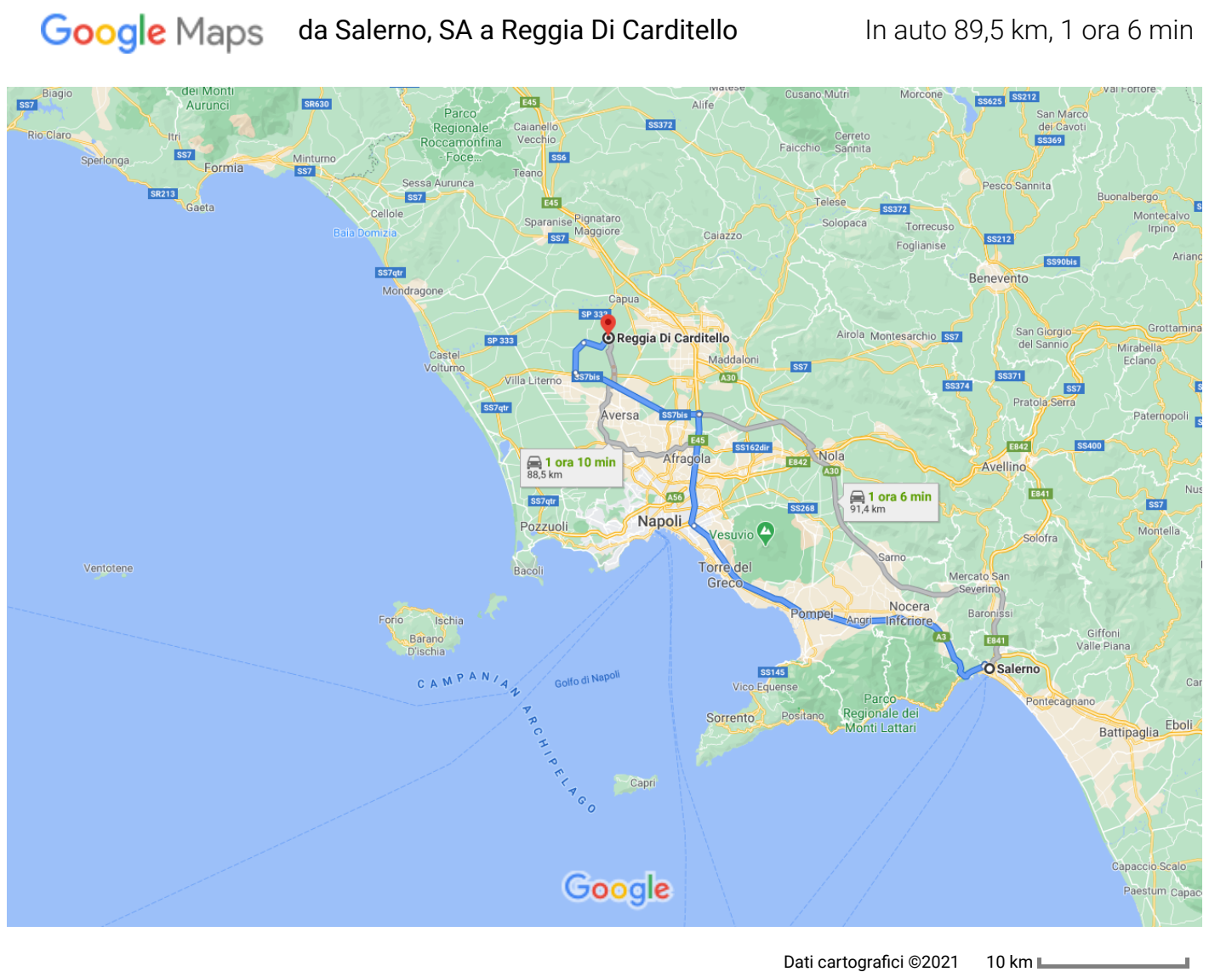
Continua su Via Aurora. Prendi Via Terragrande, Via Giuseppe Avezzana, SP20 e SP230 in direzione di SP229 a San Tammaro

- 15 min (9,1 km)
7. Alla rotonda, prosegui dritto su Via Aurora
750 m
8. Continua su Via Terragrande
800 m
9. Via Terragrande svolta a destra e diventa Via Cesolelle
48 m
10. Svolta a sinistra e prendi Via Giuseppe Avezzana
700 m
11. Continua su Via Palmiro Togliatti
300 m
12. Svolta a sinistra e prendi Via Achille Grandi
450 m
13. Via Achille Grandi svolta a destra e diventa Via Francesco Maria Pratilli
400 m
14. Continua su Via Pratilli/SP20
[i Continua su SP20](#)
1,0 km
15. Alla rotonda prendi la 1^a uscita e prendi Via Circumvallazione Di San Tammaro/SP20
54 m
16. Svolta a destra per rimanere su Via Circumvallazione Di San Tammaro/SP20
350 m
17. Svolta a destra e prendi Via Nazionale Appia/SS7bis
200 m
18. Svolta a sinistra e prendi Via Carditello/SP230
[i Continua su SP230](#)
3,7 km
19. Svolta a destra e prendi SP229
[i La tua destinazione è sulla sinistra](#)
350 m

Reggia Di Carditello

Via della Foresta, 81050 San Tammaro CE

Queste indicazioni stradali servono solo per pianificare il viaggio. Le condizioni stradali e di esercizio potrebbero differire dai risultati delle mappe a causa di lavori in corso, traffico, meteo o altri eventi. Pianifica il tuo percorso considerando questi fattori. Rispetta la segnaletica stradale.



Salerno

Provincia di Salerno

Prendi A3/E45 da Via Lorenzo Cavaliero, Via Demetrio Moscato e Via Fra' Generoso

- 4 min (1,4 km)
- ↑

1. Procedi in direzione sudovest da Via del Carmine verso Via Gaspare Mosca

54 m
- ↗

2. Svolta a destra e prendi Via Gaspare Mosca

120 m
- ↗

3. Svolta a destra e prendi Via Centola Giovanni

39 m
- ↖

4. Svolta a sinistra e prendi Via Marino Paglia

60 m
- ↑

5. Continua su Via Lorenzo Cavaliero

170 m
- ↑

6. Continua su Via Demetrio Moscato

600 m

- ↑ 7. Continua su Via Fra' Generoso
180 m
- ⤴ 8. Prendi lo svincolo a sinistra per la A3/E45
⚠ Strada a pedaggio
120 m

Segui E45 e SS7bis in direzione di Via Vaticale/SP30 a Casal di principe. Prendi l'uscita Casal di Principe da SS7bis

- 54 min (79,5 km)
- ⤴ 9. Entra in A3/E45
⚠ Strada a pedaggio
14,8 km
- ↩ 10. Mantieni la sinistra per restare su A3/E45
⚠ Strada a pedaggio
32,5 km
- ⤴ 11. Mantieni la sinistra al bivio per continuare su A1/E45
⚠ Strada a pedaggio
14,5 km
- ⤴ 12. Prendi l'uscita Pomigliano-Villa Literno verso Villa Literno
550 m
- ⤴ 13. Entra in SS7bis
16,7 km
- ⤴ 14. Prendi l'uscita Casal di Principe verso Casal di Principe
300 m
- ⤴ 15. Mantieni la destra al bivio, segui le indicazioni per Capua ed entra in Via Vaticale/SP30
91 m

Segui SP30 e SP230 in direzione di SP229 a San Tammaro

- 8 min (8,6 km)
- ⤴ 16. Entra in Via Vaticale/SP30
i Continua su SP30
4,3 km
- ⤴ 17. Svolta leggermente a destra e prendi Strada Provinciale Carditello S.Tammaro/SP230
i Continua su SP230
4,0 km
- ↑ 18. Prosegui dritto su SP229
i La tua destinazione è sulla sinistra
350 m

Reggia Di Carditello

Via della Foresta, 81050 San Tammaro CE

Queste indicazioni stradali servono solo per pianificare il viaggio. Le condizioni stradali e di esercizio potrebbero differire dai risultati delle

26/2/2021

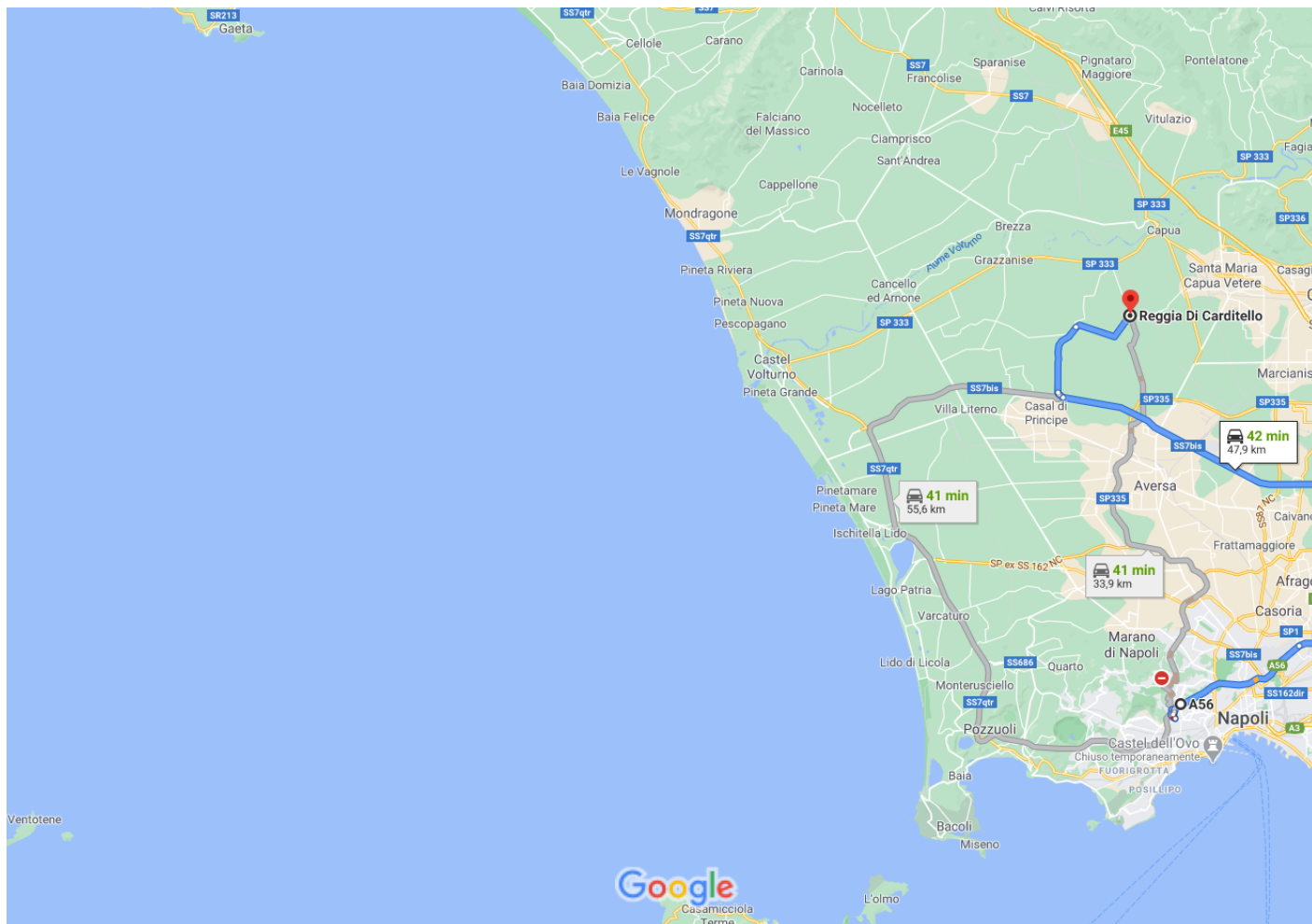
da Salerno, SA a Reggia Di Carditello - Google Maps

mappe a causa di lavori in corso, traffico, meteo o altri eventi. Pianifica il tuo percorso considerando questi fattori. Rispetta la segnaletica stradale.



da A56, Napoli NA a Reggia Di Carditello

In auto 47,9 km, 42 min













Dati cartografici ©2021 5 km

A56



Città Metropolitana di Napoli

**Prendi A56, A1/E45 e SS7bis in direzione di Via
Vaticale/SP30 a Casal di principe. Prendi l'uscita Casal di
Principe da SS7bis**

- 32 min (39,2 km)
- ↑ 1. Procedi in direzione sudovest su A56
⚠ Strada a pedaggio
500 m
 - ↘ 2. Prendi l'uscita 8 verso Camaldoli
⚠ Strada a pedaggio
500 m
 - ↙ 3. Mantieni la sinistra al bivio, segui le indicazioni per Vomero ed entra in Via Gabriele Jannelli
650 m
 - 📍 4. Alla rotonda, prendi la 4^a uscita e rimani su Via Gabriele Jannelli
650 m

-  5. Prendi lo svincolo per Tangenziale
 Strada a pedaggio
230 m
-  6. Mantieni la destra al bivio, segui le indicazioni per Aeroporto Capodichino ed entra in A56
 Strada a pedaggio
8,7 km
-  7. Usa le 2 corsie di sinistra per entrare in A1/E45 verso Roma/Bari
 Strada a pedaggio
10,3 km
-  8. Prendi l'uscita Pomigliano-Villa Literno verso Villa Literno
550 m
-  9. Entra in SS7bis
16,7 km
-  10. Prendi l'uscita Casal di Principe verso Casal di Principe
300 m
-  11. Mantieni la destra al bivio, segui le indicazioni per Capua ed entra in Via Vaticale/SP30
91 m

Segui SP30 e SP230 in direzione di SP229 a San Tammaro

- 8 min (8,6 km)
-  12. Entra in Via Vaticale/SP30
 Continua su SP30
4,3 km
-  13. Svolta leggermente a destra e prendi Strada Provinciale Carditello S.Tammaro/SP230
 Continua su SP230
4,0 km
-  14. Prosegui dritto su SP229
 La tua destinazione è sulla sinistra
350 m

Reggia Di Carditello

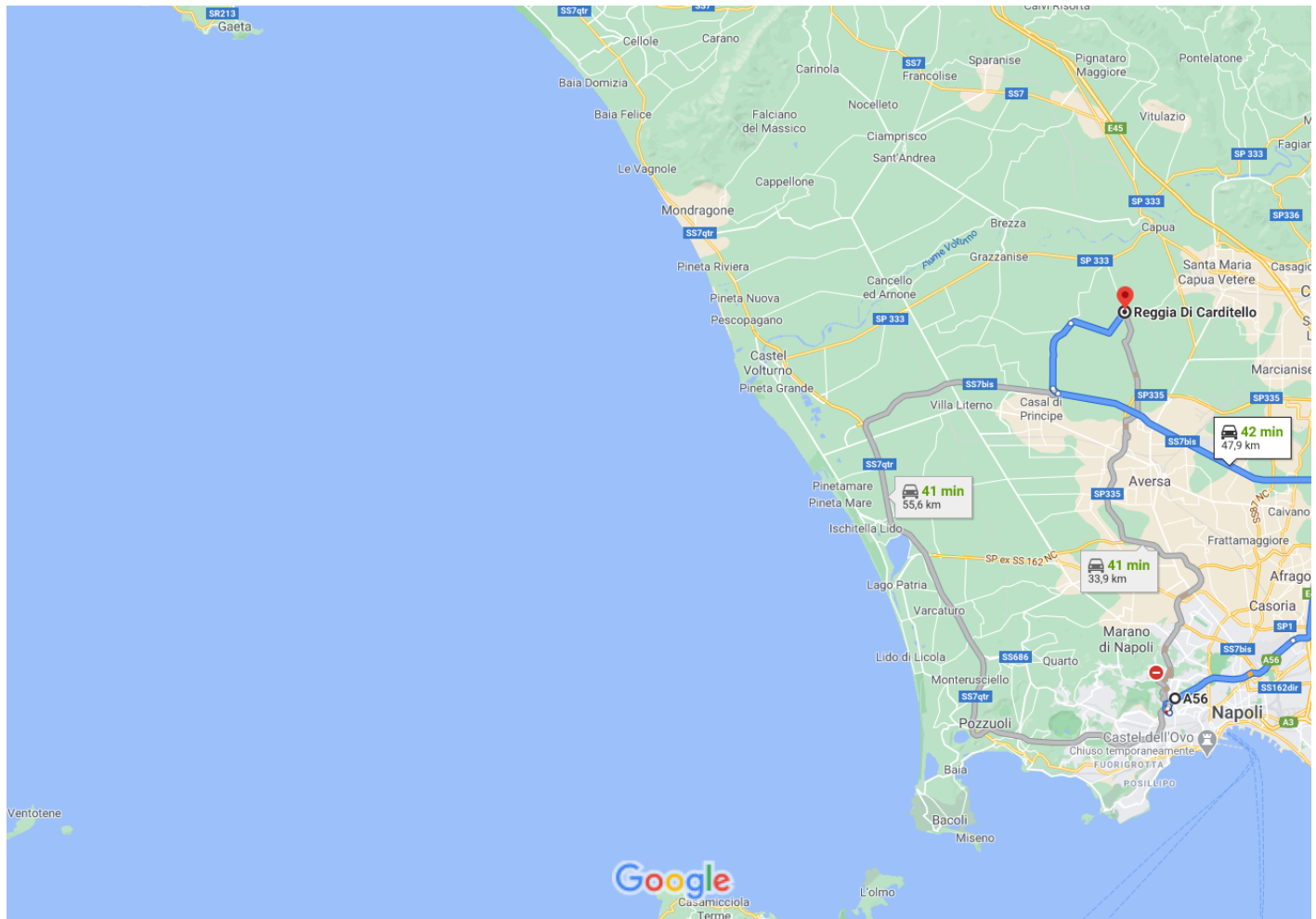
Via della Foresta, 81050 San Tammaro CE

Queste indicazioni stradali servono solo per pianificare il viaggio. Le condizioni stradali e di esercizio potrebbero differire dai risultati delle mappe a causa di lavori in corso, traffico, meteo o altri eventi. Pianifica il tuo percorso considerando questi fattori. Rispetta la segnaletica stradale.



da A56, Napoli NA a Reggia Di Carditello

In auto 47,9 km, 42 min













Dati cartografici ©2021 5 km

A56





Città Metropolitana di Napoli

**Prendi A56, A1/E45 e SS7bis in direzione di Via
Vaticale/SP30 a Casal di principe. Prendi l'uscita Casal di
Principe da SS7bis**

- 32 min (39,2 km)
- ↑ 1. Procedi in direzione sudovest su A56
⚠ Strada a pedaggio
500 m
 - ↘ 2. Prendi l'uscita 8 verso Camaldoli
⚠ Strada a pedaggio
500 m
 - ↙ 3. Mantieni la sinistra al bivio, segui le indicazioni per Vomero ed entra in Via Gabriele Jannelli
650 m
 - 📍 4. Alla rotonda, prendi la 4^a uscita e rimani su Via Gabriele Jannelli
650 m

-  5. Prendi lo svincolo per Tangenziale
 Strada a pedaggio
230 m
-  6. Mantieni la destra al bivio, segui le indicazioni per Aeroporto Capodichino ed entra in A56
 Strada a pedaggio
8,7 km
-  7. Usa le 2 corsie di sinistra per entrare in A1/E45 verso Roma/Bari
 Strada a pedaggio
10,3 km
-  8. Prendi l'uscita Pomigliano-Villa Literno verso Villa Literno
550 m
-  9. Entra in SS7bis
16,7 km
-  10. Prendi l'uscita Casal di Principe verso Casal di Principe
300 m
-  11. Mantieni la destra al bivio, segui le indicazioni per Capua ed entra in Via Vaticale/SP30
91 m

Segui SP30 e SP230 in direzione di SP229 a San Tammaro

-  12. Entra in Via Vaticale/SP30
 Continua su SP30
4,3 km
-  13. Svolta leggermente a destra e prendi Strada Provinciale Carditello S.Tammaro/SP230
 Continua su SP230
4,0 km
-  14. Prosegui dritto su SP229
 La tua destinazione è sulla sinistra
350 m

Reggia Di Carditello

Via della Foresta, 81050 San Tammaro CE

Queste indicazioni stradali servono solo per pianificare il viaggio. Le condizioni stradali e di esercizio potrebbero differire dai risultati delle mappe a causa di lavori in corso, traffico, meteo o altri eventi. Pianifica il tuo percorso considerando questi fattori. Rispetta la segnaletica stradale.